

DRAC-SRA

29 SEP. 2009

COURRIER ARRIVEE

# Rapport de prospection diachronique sur le massif forestier de Paimpont

Campagne 2008



Photographie G. Lavoine, 2008

OILLIC Jean-Charles

UMR 6566 « CReAAH »  
Campus de Beaulieu - Université de Rennes 1  
263, Avenue du général Leclerc - Bat 24-25  
35042 Rennes



2494

## *Remerciements*

*A l'occasion de la rédaction de ce rapport de prospection, je tiens à remercier l'ensemble des personnes sans qui ce travail n'aurait pas été possible.*

*Je tiens tout d'abord à remercier Jean Boucard, qui depuis de nombreuses années parcourt la région de Paimpont à la recherche de tous les indices de sites archéologiques et qui m'a permis de l'accompagner à plusieurs reprises pour me faire découvrir et enregistrer de nombreux sites.*

*Je remercie l'ensemble des propriétaires que les responsables du camp militaire de Coëtquidan qui m'ont permis d'avoir accès aux différentes zones prospectées.*

*Je tiens également à remercier Guy Larcher, François Pustoc'h et Marie-José Le Garrec pour le temps qu'ils ont passé sous la pluie alors que nous essayions de relever le site de Guillerien.*

*Enfin, Elise Merdy pour l'aide qu'elle m'a apporté lors de froides journées d'hiver pour terminer le relevé de ce même site et qui m'a supporté pendant la rédaction de ce rapport.*

## Introduction

La campagne de prospection archéologique diachronique réalisée au cours de l'année 2008 sur le territoire de Paimpont et les communes avoisinantes s'intègre dans des travaux de thèse réalisés à l'Université de Rennes 1 (UMR 6566, CReAAH). Cette thèse intitulée « Etude de l'évolution du massif forestier de Paimpont (Ille-et-Vilaine) sous l'impact des activités humaines sur le long terme : inventaire des occupations archéologiques et historiques et enregistrement de la végétation sur les 6 derniers millénaires. », a pour problématique la compréhension des transformations qu'a connu le massif forestier de Paimpont en relation avec les activités humaines qui ont eu lieu en son sein

Au cours de ces travaux, il s'agit plus exactement de s'interroger sur les processus naturels et culturels de mise en place du massif forestier ainsi que sur l'évolution de ses limites. Il est en effet logique de supposer qu'au cours des siècles, la forêt a vu sa surface considérablement varier. Les mouvements de populations humaines et leurs activités dont la métallurgie, ont entraîné des phases de déforestation dans le but d'obtenir entre autres des terres agricoles et du combustible. Des phases de recolonisation forestière lors de l'abandon de certains sites sont aussi à rechercher. La composition floristique du peuplement forestier à différentes périodes chronologiques sera analysée. Les modes d'exploitation du bois et du minerai de fer de son sous-sol, ont dû considérablement affecter l'écosystème forestier (charbonnières, minières, fourneaux, réseau hydrographique, pacages...). La mise en évidence des réactions de cet écosystème particulier aux activités humaines variées par le passé est une occasion de comprendre l'évolution des rapports réciproques entre les sociétés et leur environnement.

Dans le cadre de cette thèse, cette campagne de prospection a pour but d'inventorier un maximum de vestiges archéologiques afin de mettre à notre disposition le plus d'outil possible pour comprendre l'évolution de la végétation et des signaux d'anthropisation qui seront mis en évidence au cours des approches paléoenvironnementales et surtout via l'analyse palynologique de plusieurs tourbières et zones humides du massif de Paimpont.

## Etat de la recherche

Les premiers travaux menés sur la zone de Paimpont l'ont été par Jacques Briard dans les années 1980. Ses recherches ont porté sur les sites mégalithiques et ont montré la présence de populations sur le massif de Paimpont dès le Néolithique. Il s'est particulièrement intéressé, via les fouilles archéologiques, aux vestiges qui sont étroitement associés à la légende arthurienne comme l'Hôtié de Viviane.

Mais le domaine qui a fait le plus l'objet de travaux sur le territoire de Paimpont est celui de la paléoméallurgie. Cette recherche a commencé à la fin des années 1980 lorsque Guy Larcher et les membres de l'association du moulin du Châtenay ont réalisé plusieurs campagnes de prospections archéologiques afin d'identifier et répertorier le patrimoine archéologique lié à la métallurgie du fer. Ces travaux ont permis d'identifier plus d'une centaine de sites dont : 11 ferriers, 3 amas de laitiers et environ 15 mines ou minières. En parallèle, ce groupe de recherche a été amené à fouiller deux sites situés dans l'étang du Perray d'une part, et au lieu-dit Couédouan d'autre part. Ils ont ainsi pu mettre au jour des bas-fourneaux datés respectivement de l'âge du Fer et de la période gallo-romaine.

Dans la même période, la création d'un PIREN sur le massif de Paimpont, a permis de lancer plusieurs travaux de maîtrise dans des domaines variés, mais dont le sujet impliquait les Forges et leur fonctionnement.

En 1994, Pauline Guérisse approfondissait ces connaissances au travers d'un travail de maîtrise et en dirigeant la fouille d'un site à la lande de Halgros (Plélan-le-Grand). Sur celui-ci, elle a découvert deux fosses, qui ont été interprétées comme une zone de grillage du minerai couplée à une zone de préparation du charbon de bois.

En 2002, Jean-Bernard Vivet, dans le cadre de ses recherches sur l'évolution des techniques de réduction des minerais de fer, reprenait les recherches sur le secteur. Les fouilles qu'il a menées sur deux ferriers (Trécélien et le Vert Pignon) entre 2002 et 2005 ont permis de montrer que ces vestiges correspondaient à une occupation médiévale située entre les XIII<sup>e</sup> et XIV<sup>e</sup> siècles. En 2006, les sondages qu'il effectue sur les sites des Glyorels I et II livrent deux fours de La Tène. Ceux qu'il ouvre dans le site du bois Jacob, dans le bourg même de Paimpont permettent de dégager des culots de fond de four dont les datations confirment la présence d'une activité métallurgique en Bretagne dès le premier âge du Fer. Puis, en 2007, toujours sur le site du Bois Jacob, il met au jour un ensemble de structures correspondant sans doute à une activité d'extraction du minerai de fer au cours de l'Hallstatt. En parallèle de ces travaux, la prospection archéologique thématique se poursuit. Grâce à l'utilisation d'une tarière, elle a permis de recenser plus d'une centaine de sites métallurgiques attribuables à l'âge du Fer au cours de cette même année. Enfin, au cours de l'année 2008, ces travaux se sont développés avec la fouille du site de Péronnette dirigée par Nicolas Girault, en plus des recherches déjà menées par Jean-Bernard Vivet.

## Les Forges

Le site des Forges (n° 35 211 0133) se situe sur les communes de Paimpont et de Plélan-le-Grand (Ille-et-Vilaine). Il correspond à un ancien site de production sidérurgique fondé au cours du 17<sup>ème</sup> siècle suite à la vente de la forêt de Brécilien à Messieurs d'Andigné et de Farcy en 1653.

Le site, actuellement en cours de restauration, présente encore de plusieurs édifices témoignant de l'ancienne activité. Parmi ceux-ci deux hauts-fourneaux millésimés de 1832 et 1842, une fonderie et un lami-noir sont à remarquer. C'est dans le cadre de ces travaux de restauration et de mise en valeur du site que des vestiges ont été mis au jour en deux endroits du sites au cours de l'année 2008. A chaque fois, un nettoyage superficiel des structures apparentes a été réalisé afin de faciliter leur enregistrement. Celui-ci avait pour objectif de sauvegarder un maximum d'informations sur ces structures qui risquaient de subir des dommages supplémentaires lors des phases de rebouchage des tranchées.

### La première intervention

Elle a eu lieu le 20 août 2008 à la suite de travaux d'aménagement intervenus entre les hauts-fourneaux et la digue de l'étang des Forges (Fig. 1 ; Fig. 2). Ils avaient pour but l'enlèvement d'une dalle de béton afin de mettre hors d'eau les fours qui étaient inondés régulièrement chaque hiver. Compte tenu du statut archéologique du site des Forges, le personnel chargé de réaliser les travaux avait pour consigne d'arrêter l'intervention, s'il venait à apparaître des structures archéologiques. Aussi il est possible de penser que celles-ci n'ont pas subis de dommages trop importants lors des travaux. L'opération de nettoyage et de relevé a permis l'enregistrement de deux nouveaux murs ou murets présentant un état de conservation relativement bon (Fig. 3 ; Fig. 4). Les murs n° 3 et 4 ne seront pas décrit ci-dessous car ils correspondent à des structures déjà visibles avant les travaux.

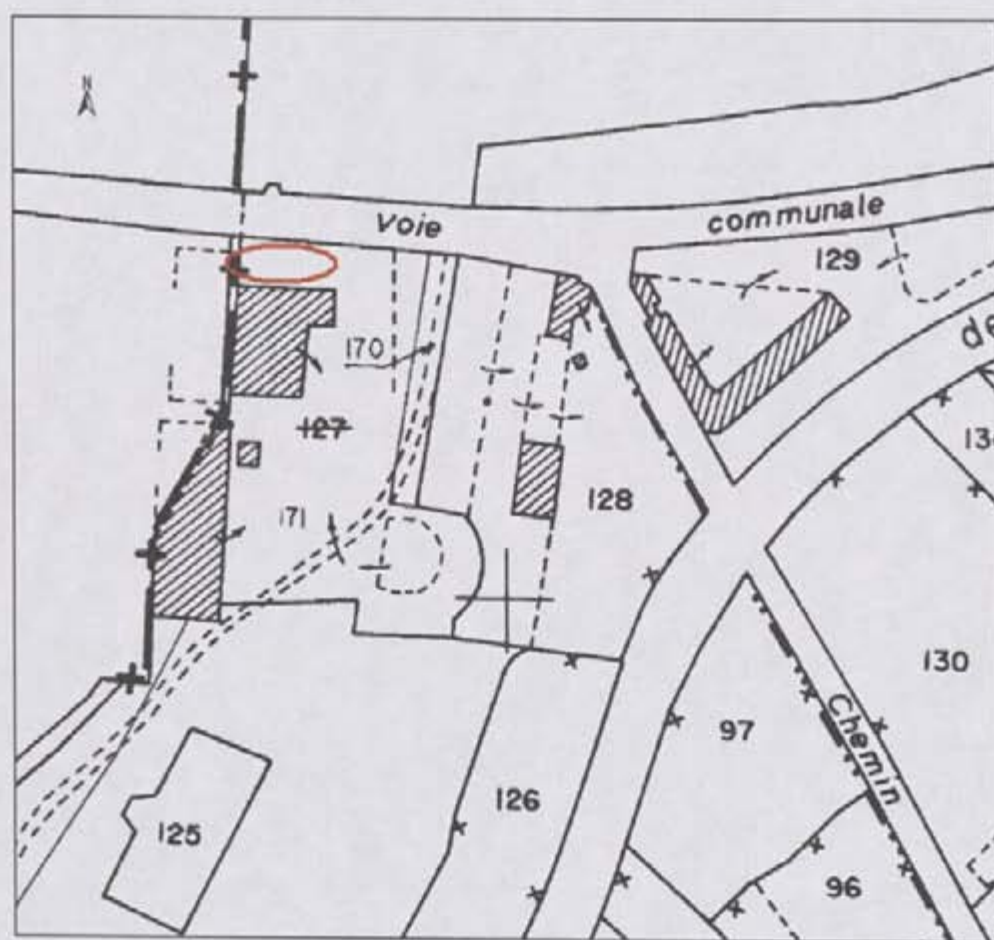


Figure 1 : Extrait du cadastre de la commune de Paimpont. La zone d'intervention est entourée en rouge.



Figure 2 : Photographie de la zone d'intervention avant nettoyage des structures.

**Légende :**

- Mur 1
- Mur 2
- Mur 3
- Mur 4
- Dalle de schiste

N

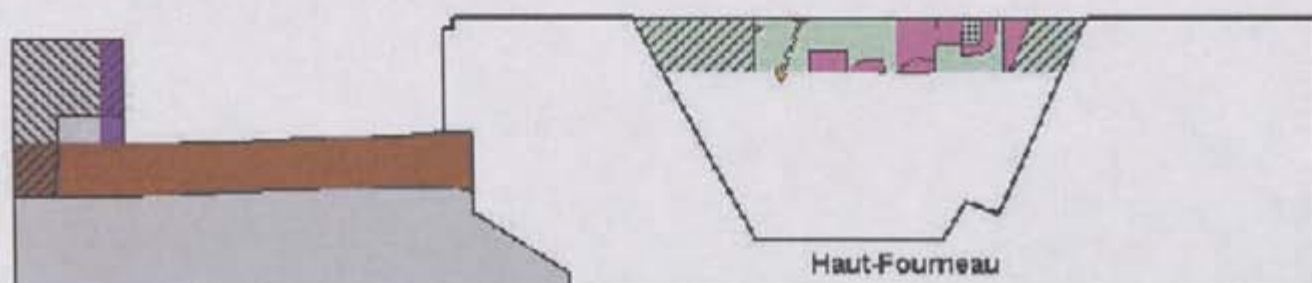


Figure 3 : Plan des structures relevées le 20/08/2008.



Figure 4 : Photographie du mur 1.

## Le mur 1 :

### Description :

Ce mur, orienté selon un axe est/ouest, se situe au niveau de la paroi nord du haut-fourneau daté de 1832 et semble, au premier abord, marquer la fermeture de l'orifice de ventilation présent sur cette face du four.

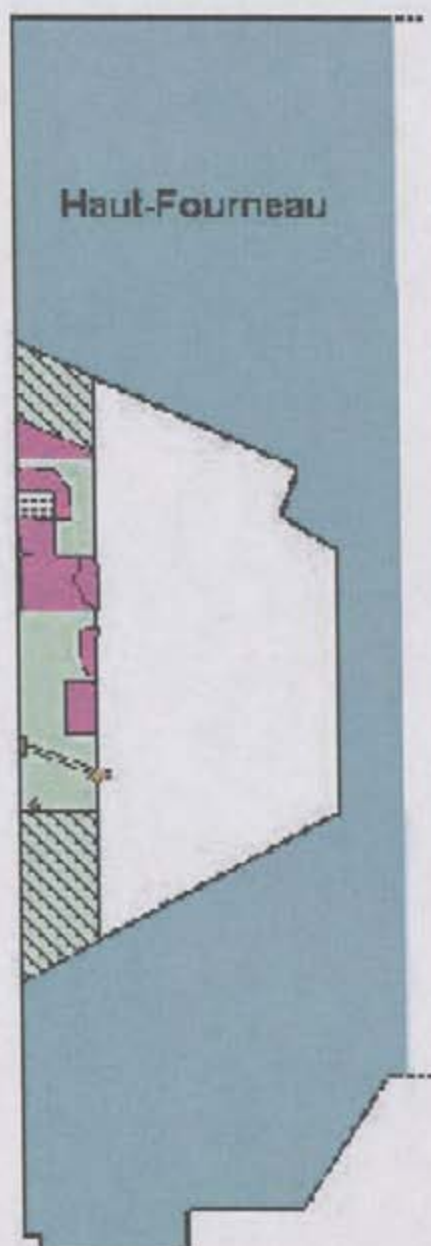
Cette structure (Fig.4 ; Fig.5) construite mesurant environ 50 cm de large, a pu être relevée sur une longueur de plus de 2m. Elle est constituée de dalles de schiste pourpre dont la taille peut atteindre 40 cm de largeur pour 50 de long. L'ensemble des dalles observées présente à leur extrémité nord une coloration noire. Entre ces dalles se trouve un mortier sableux dont la coloration varie graduellement du jaune au rouge. Enfin, dans la partie occidentale de ce mur, la présence d'un objet métallique a été relevée. Cet objet est composé d'une tige métallique filetée à ces deux extrémités. A chacune de celles-ci, se trouve une plaque métallique rectangulaire dont les dimensions sont d'environ 20 x 10 x 2 cm. Enfin, cet ensemble est complété par deux boulons carrés, un à chaque extrémité de la barre.

### Interprétation :




La dimension importante des blocs de schiste qui constituent ce mur, ainsi que la présence de l'élément métallique rappelant un ancien tirant qui aurait pu servir à renforcer la structure du mur dans une zone où le gabarit des pierres semble plus réduit, permettent de penser que l'édifice original devait être relativement important.

Le dégradé de teintes du mortier, du jaune vers le rouge, et la coloration noir des schistes correspondent sans aucun doute à un phénomène de rubéfaction. La localisation de ces couleurs permet de dire que la chauffe a pour origine un foyer dont le centre se situait dans la zone comprise entre le mur 1 et la digue, et exclue donc un effet du haut-fourneau de 1832.

Etant donné la présence de rubéfaction il semble que le mur 1 soit le vestige d'un ancien four. Toutefois, sa largeur de 50 cm, comparée à celle des deux hauts-fourneaux encore en élévation, rend peut probable l'hypothèse d'une structure de type haut-fourneau, ses derniers. Les jonctions entre ce mur et le haut-fourneau n'ayant pu être observé, il est difficile de phaser ces deux structures. Toutefois, n'ayant pas observé d'indice de chauffe sur la face nord du haut-fourneau, il est envisageable de considérer le mur 1 comme un élément antérieur à la construction du four.



**Légende :**

-  Mortier
-  Objet métallique
-  Dalle de schiste

0 1m



Figure 5 : Relevé du mur 1.

Le mur 2 :

**Description :**


Cette structure est visible sur une longueur de près de 5 m (Fig.6 ; Fig.7). Présentant également une épaisseur d'environ 50 cm, ce mur est composé de bloc de grès de dimension décimétrique organisés en deux parements encadrant un remplissage relativement organisé, également composé de grès. L'ensemble des pierres est lié par un mortier de couleur ocre orangé. Cette structure présente, comme le mur 1, une orientation approximativement est/ouest, mais une légère courbure est observé dans la partie occidentale.

**Interprétation :**

Ce mur devait appartenir à une structure de moindre importance. Son emplacement et le calibre des pierres utilisées laisse penser que le mur 2 peut correspondre au vestige d'un appentis qui figure sur le plan de modernisation des forges, daté de 1830 (fig. 8).



Figure 6 : Photographie du mur 2.



Légende :

■ Pierre

■ Mortier

■ Zone non nettoyée

0 1m



Figure 7 : Relevé au pierre à pierre du mur 2.

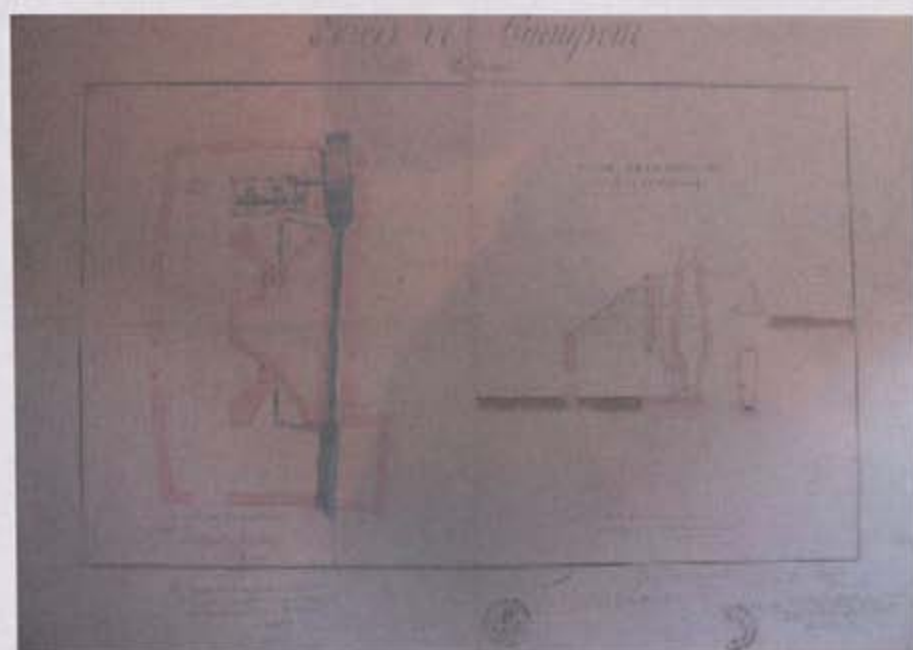


Figure 8 : Planche présentant les hauts-fourneaux. Projet de modernisation des forges de 1830

La deuxième opération :

Lors de travaux d'enfouissement de lignes à haute tension qui surplombaient le site, une tranchée a été réalisée dans la partie haute des Forges, sur la commune de Paimpont. Après avoir couru une centaine de mètres selon une trajectoire approximativement nord-sud depuis la digue, cette saignée a obliquée vers le sud-est (Fig. 9). C'est dans la moitié sud de sa première partie que la tranchée a coupé une fosse dont le remplissage se composait essentiellement de scories. Le reste des coupes a été observé mais aucune autre structure n'a pu être mise en évidence.

Le temps d'ouverture de la tranchée étant extrêmement court, l'opération de relevé de la structure apparente dans la coupe a dû être effectuée en urgence et dans des délais très courts (1 heure et demi seulement). Ce manque de temps a empêché d'effectuer un relevé de même approximatif de l'emprise de la tranchée.

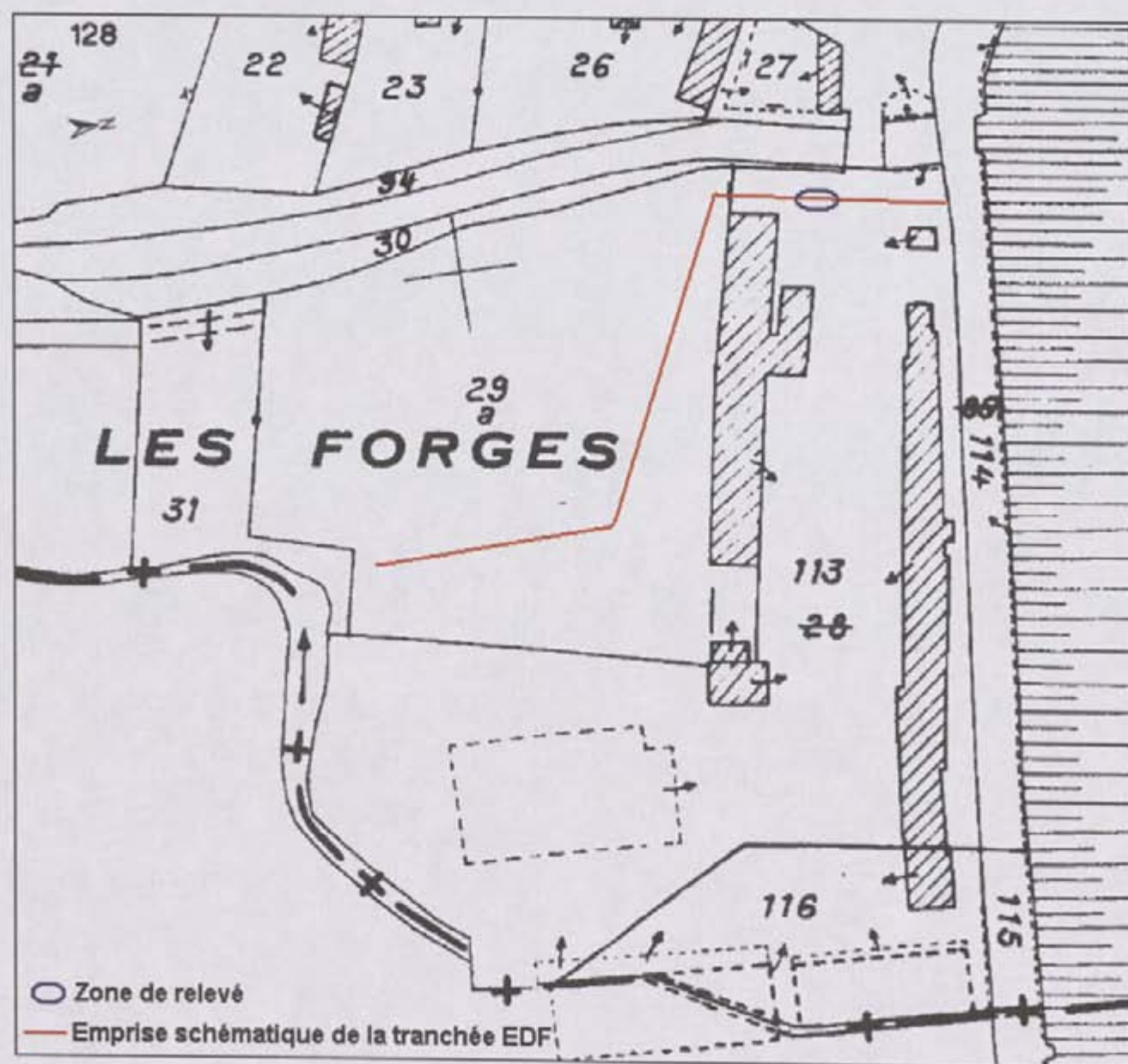


Figure 9 : Extrait du cadastre de la commune de Paimpont et emprise approximative de la tranchée EDF.

### Description :

L'observation de la coupe ouest de la tranchée a révélé la présence d'une fosse comblée par de nombreuses scories, probablement d'affinage. Ce remplissage vient s'appuyer contre une couche de sédiment rouge et est recouvert de plusieurs strates de natures variées.

La couche de sédiment rouge, est quand à elle, située contre un creusement à fond quadrangulaire, dont le remplissage est composé de schistes pourpres.

Enfin, dans la partie septentrionale du relevé, une autre fosse a pu être observée. Au sein de son remplissage marron-brun se trouve une canalisation.

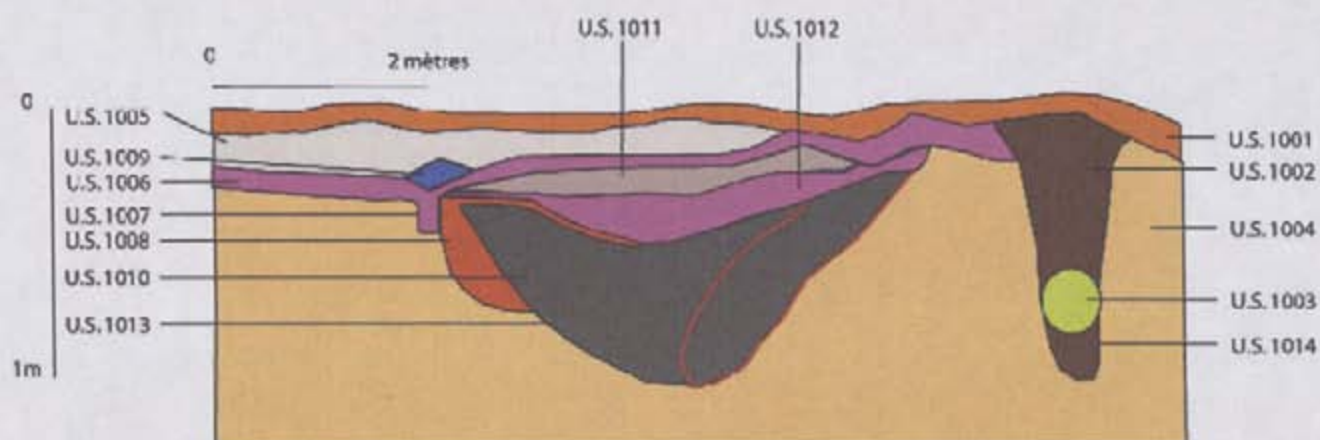


Figure 10 : Dessin de la coupe de la tranchée EDF.

U.S. 1001 : Cette U.S. se situe au sommet de coupe stratigraphique. Elle correspond au niveau d'humus.

U.S. 1002 : Cette Unité Stratigraphique est formée d'une couche de sédiment marron-brun. Elle se situe entre les U.S. 1001 et 1014.

U.S. 1003 : Il s'agit ici d'une canalisation se trouve prise dans l'U.S. 1002 et au contact de couche 1004.

U.S. 1004 : Ce niveau correspond au substrat.

U.S. 1005 : Il s'agit d'une couche de sédiment argileux blanchâtre situé sous l'humus (U.S. 1001) et sur les niveaux 1006 et 1009.

U.S. 1006 : Elle est composée majoritairement de petites plaques de schiste pourpre.

U.S. 1007 : Cette U.S. correspond à une phase de creusement du substrat selon une forme relativement rectangulaire.

U.S. 1008 : Ce niveau est de couleur rouge et correspond à une zone de sédiment rubéfié.

U.S. 1009 : Il s'agit d'une poche de schiste ardoisier situé entre les U.S. 1006 et 1009.

U.S. 1010 : Cette couche de la coupe est entièrement composée de scories. Dans la partie nord, il est possible d'observer une coloration plus rouge que dans le reste du niveau.

U.S. 1011 : Il s'agit d'un niveau d'argile blanchâtre qui vient recouvrir partiellement l'U.S. 1012.

U.S. 1012 : Comme le niveau 1006, cette couche se compose essentiellement de petites plaquettes de schiste pourpres.

U.S. 1013 : Elle correspond à une U.S. négative représentant le creusement de la fosse que remplit l'U.S. 1010.

U.S. 1014 : Il s'agit d'une U.S. négative de creusement.

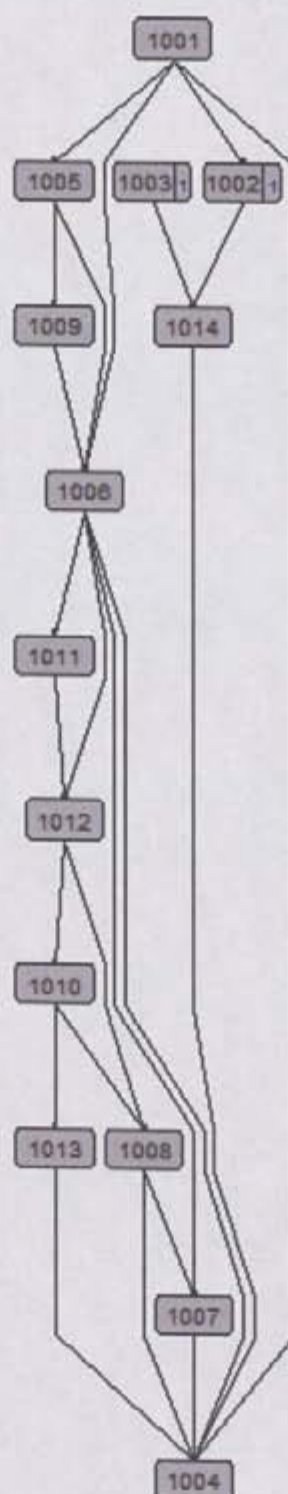


Figure 11 : Diagramme de Harris de la coupe des Forges.

## Interprétation :

### *Phase 1 :*

Au cours de cette phase c'est produit le creusement de fosse quadrangulaire (US 1007). Ses faibles dimensions laissent penser, quelle peut correspondre à l'emplacement d'une structure légère ou peut être une sablière.

### *Phase 2 :*

Cette phase d'occupation correspond au creusement d'une petite fosse qui a ensuite été comblée par un niveau de sédiment rouge (US 1008).

### *Phase 3 :*

Elle est formée par deux événements. Le premier est le creusement d'une grande fosse (US 1013) qui est venue coupée la première, plus petite qui avait rebouchée par l'US 1008. Cette nouvelle structure en creux a ensuite été comblé par le niveau de scorie de l'US 1010.

### *Phase 4 :*

Elle est composé par la mise en place d'un niveau de plaquettes de schistes (US 1012), ayant sans doute pour but d'aplanir le sol.

### *Phase 5 :*

Elle correspond à une phase de dépôt d'argile blanchâtre (US 1011) qui vient recouvrir le niveau de schiste précédent.

### *Phase 6 :*

Cette étape est composée par la disparition du comblement primitif de l'US 1007. Il est remplacé par un niveau de nombreux petits moceaux de schiste qui ont été apportés lors du nivellement du terrain (US 1006).

### *Phase 7 :*

Cette phase correspond à plusieurs événements dont la chronologie ne peut être affinée à partir de l'observation de cette seule coupe. On y observe, dans la moitié sud, la mise en place d'un poche de schiste ardoisier (US 1009), qui a ensuite été recouvert par un dépôt d'argile blanchâtre (US 1005).

Au nord, le creusement de la fosse US 1014 se produit pour permettre l'installation de la conduite. Ceci effectué, la fosse a été comblée par le niveau de sédiment marron (US 1002).

## Les sites paléométallurgiques

### *Le ferrier des Noës blanches*

#### Description :

Ce site archéologique se situe à proximité de l'intersection entre le ruisseau des « Noës Blanches » et la ligne forestière reliant la maison de garde et la route de Beauvais à Tréhorenteuc (Coord. L2 étendu : 260181 ; 2345063 ; 195m NGF. Fig. 12 ; Fig. 13).

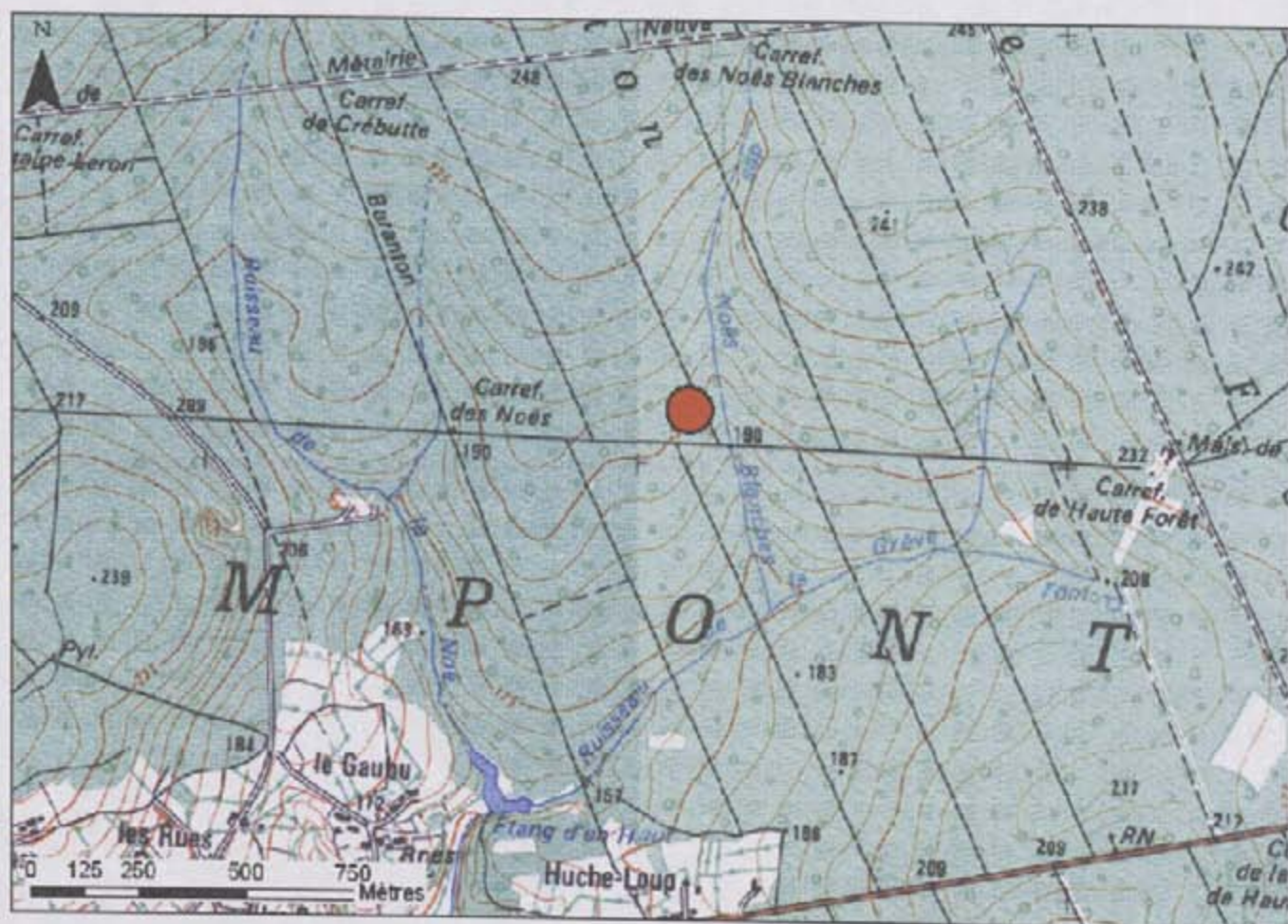


Figure 12 : Localisation du ferrier des Noës Blanches. (Extrait de la carte au 1/25000 de la commune de Paimpont).

|                                                                                                                                                                                                                                       |                                                                                                      |                                                                                                       |
|---------------------------------------------------------------------------------------------------------------------------------------------------------------------------------------------------------------------------------------|------------------------------------------------------------------------------------------------------|-------------------------------------------------------------------------------------------------------|
| Département :<br><b>ILLE ET VILAINE</b><br><br>Commune :<br><b>PAIMPONT</b><br><br>Secteur :<br><b>AY</b><br><br>Echelle d'origine : 1:2000<br>Echelle d'extrait : 1:5000<br><br>Date d'origine : 01/04/2000<br>Bureau Insee de Paris | <b>DIRECTION GÉNÉRALE DES FINANCES PUBLIQUES</b><br><br><b>EXTRAIT DU PLAN CADASTRAL INFORMATISÉ</b> | Le plan visé sur cet extrait est géré par le<br>Centre des impôts locaux suivant :<br><b>DP18A/PS</b> |
| Cet extrait de plan visé est obtenu par :                                                                                                                                                                                             |                                                                                                      | cadastre gratuit                                                                                      |
| DGCCF Ministère du budget, des comptes<br>publics et de la fonction publique                                                                                                                                                          |                                                                                                      |                                                                                                       |

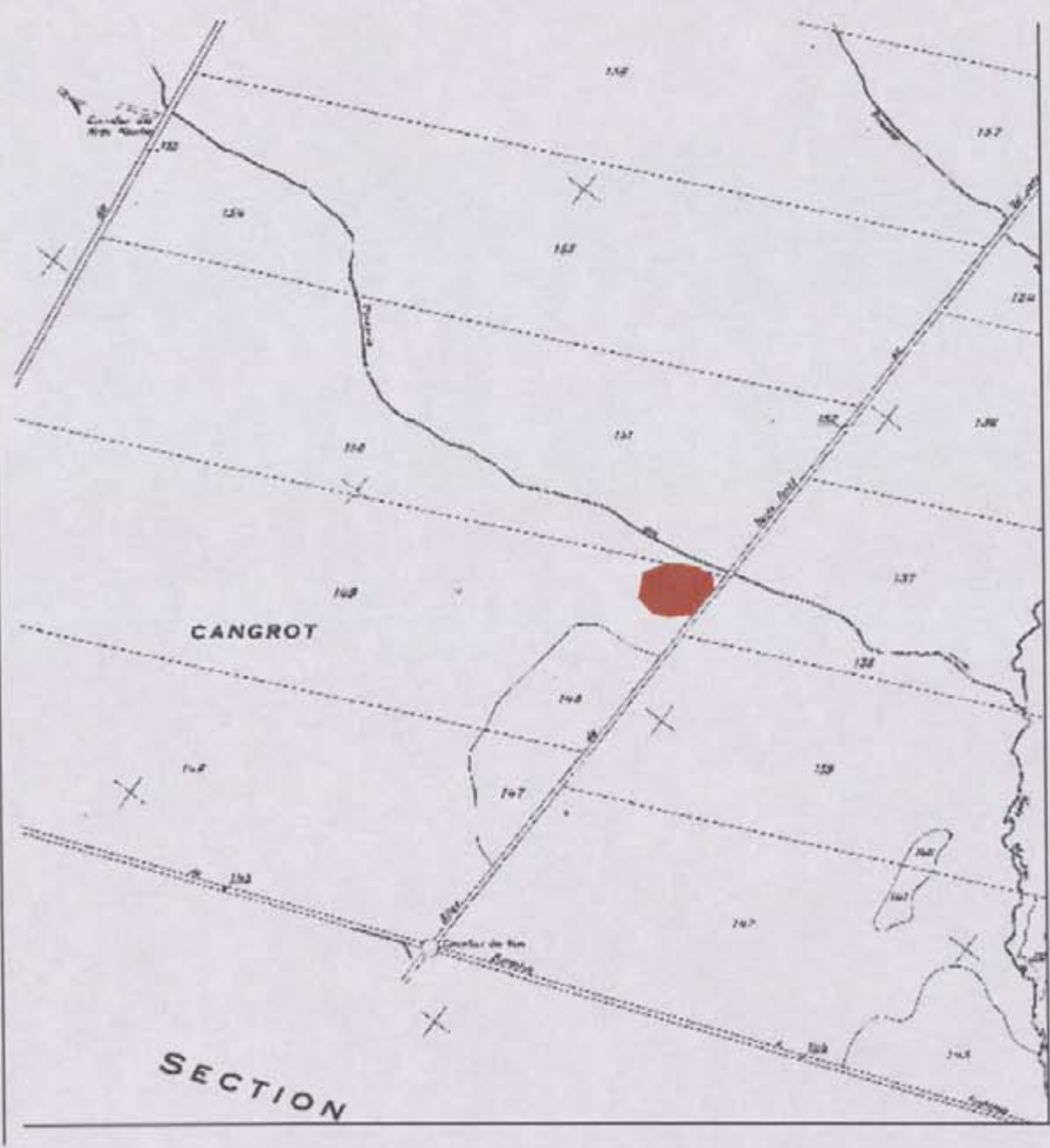


Figure 13 : Localisation du ferrier des Noës Blancches. (Extrait cadastral de la commune de Paimpont).

Il présente l'aspect d'un amas de scories dont l'étendu a pu être observé sur un espace circulaire d'environ 30m de diamètre (Fig. 13). La hauteur maximale sur laquelle s'élève cet ensemble de scories est difficile à estimer car le site se développe sur le versant d'une vallée au fond de laquelle coule le ruisseau des Noës Blanches.

Certaines des scories qui composent cet amas ont pu être observées. Elles présentent toutes un aspect très bulleux comme celle présente sur la figure 15.



Figure 14 : Le ferrier des Noës Blanches.



Figure 15 : Photographie d'une scorie du ferrier des Noës Blanches.

### Interprétation :

De part son emprise au sol mais surtout parce que les scories le composent présentent un aspect bulleux, ce site est très certainement à rapprocher de la douzaine de sites médiévaux qui ont déjà pu être localisés sur le massif de Paimpont au cours des dernières années. Ce type de ce site est maintenant bien daté grâce aux différentes campagnes de sondages et de fouilles qui ont pu être menées sur certains d'entre eux depuis 2002 par Jean-Bernard Vivet (Trécélien, Le Vert Pignon II et III) ou bien par Nicolas Girault en 2008 (Péronnette). Chacune de ces campagnes a permis de montrer qu'il s'agit de sites de réduction du minerai de fer dont l'activité a pu être datée aux alentours du 14<sup>ème</sup> siècle.

### *Le site des Rues Mauron*

Ce site se trouve sur la commune de Plélan-le-Grand, à proximité de l'étang des Glyorels, sur la parcelle ZA 75 (Coord. Lambert 2 étend. X : 268961 ; Y : 2345337 ; Z : 148 m NGF ; fig. 16 & 17).

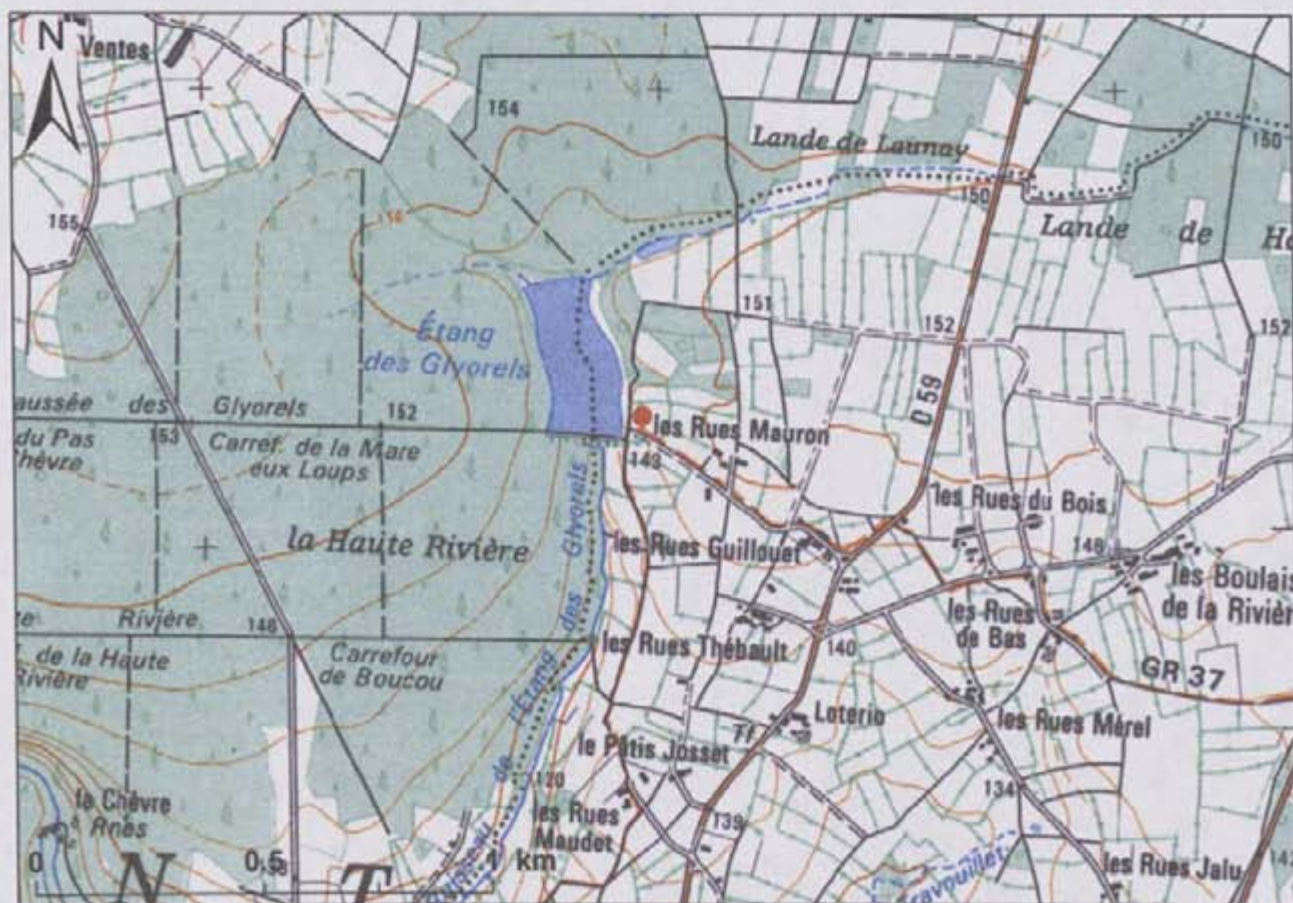


Figure 16 : Localisation du site des Rues Mauron (extrait de la carte au 1/25.000).

|                                                                                                                             |                                                                                                        |                                                                                             |
|-----------------------------------------------------------------------------------------------------------------------------|--------------------------------------------------------------------------------------------------------|---------------------------------------------------------------------------------------------|
| Département:<br>35 Ille-et-Vilaine<br>Commune:<br>PLÉLAN-LE-GRAND                                                           | <b>DIRECTION GÉNÉRALE DES IMPÔTS</b><br>*****<br><b>EXTRAIT DU PLAN CADASTRAL INFORMATISÉ</b><br>***** | Le plan visé sur cet extrait est géré<br>par le centre des impôts Énergie suivant<br>ICLNLS |
| Section: ZA<br>Fiche d'ajust: 1/2000<br>Échelle d'ajust: 1/2000<br>Date d'édition: 08/01/2006<br>(Version finale de l'Etat) | Cet extrait de plan visé est délivré par                                                               |                                                                                             |
| 02007 Ministère du budget, des comptes<br>publics et de la fonction publique                                                | <b>EXTRAIT DU PLAN CADASTRAL</b>                                                                       |                                                                                             |

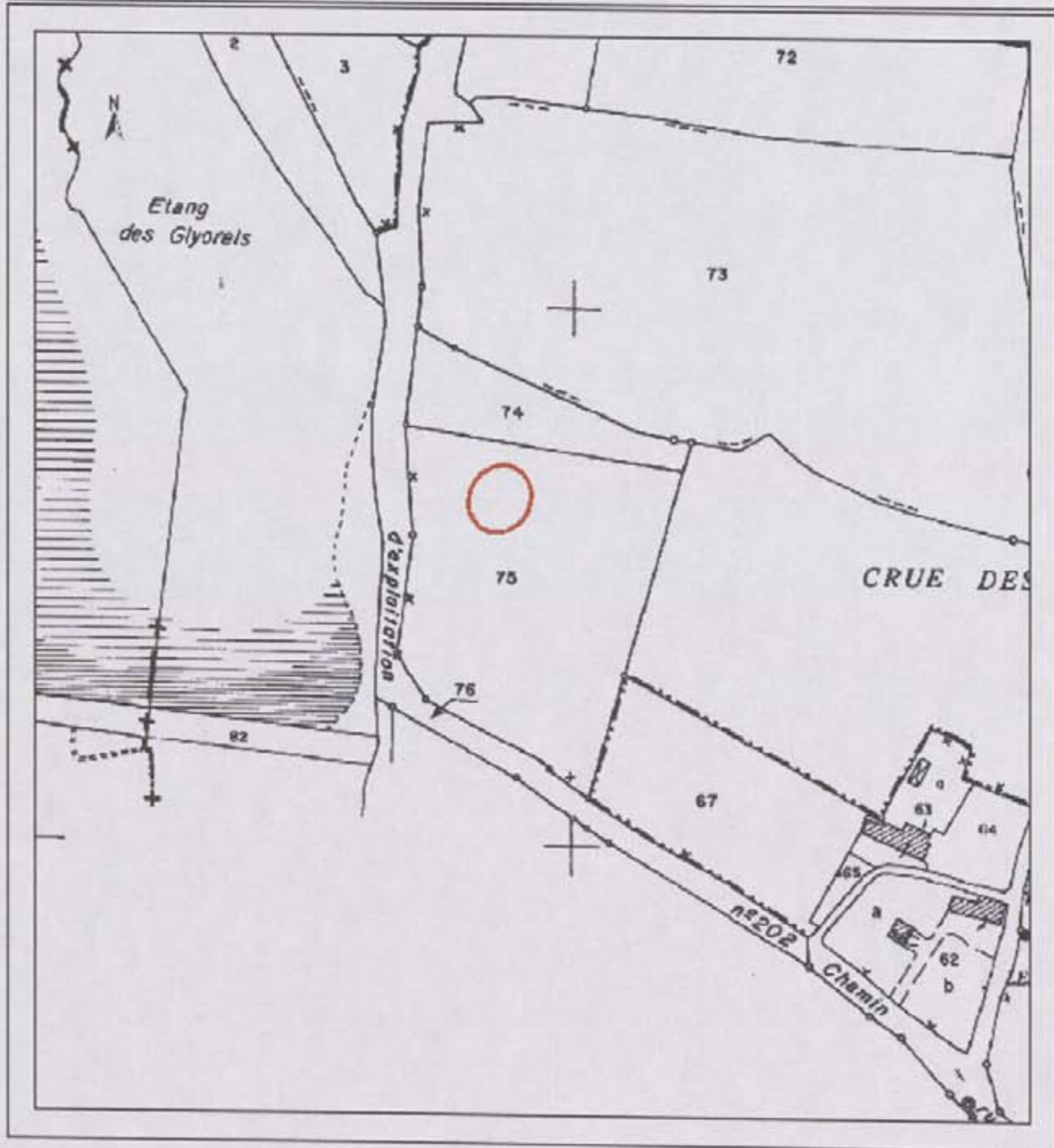


Figure 17 : Localisation du site des Rues Maurons. (Extrait cadastral de Plélan-le-Grand).

#### Description :

Il couvre une surface d'environ 20m de diamètre et est visible grâce aux deux zones colorées qu'il présente. La première à une teinte rouge-rosé tandis que la seconde est plus dans les tons marron. Dans cette dernière, de nombreuses petites scories ont pu être observées (Fig. 18).



Figure 18 : Photographies du site des Rues Mauron.

#### Interprétation :

Malgré une coloration relativement claire, qui peut sans doute s'expliquer par un effet de lessivage après labour, ce site archéologique présente un faciès très semblable à ceux qui ont pu être découverts lors des prospections thématiques menées par Guy Larcher au début des années 1990 et par Jean-Bernard Vivet en 2007. Ces sites sont caractérisés par la présence d'une zone de sédiment rouge, la présence de scories en forme de gouttelette et parfois la découverte de cône d'argile, aussi appelés bouchon. La fouille de trois de ces sites en 2007 et 2008 (sites des Glyorels I, II et III) a permis de leur attribuer une période d'activité située durant le second Âge du Fer.

Les caractéristiques du site des Rues Mauron décrites ci-dessus permettent de dire qu'il s'agit ici aussi d'un nouvel indice de l'importante activité sidérurgique qui se déroule sur le massif de Paimpont de la Hallstatt. Il est même très probable que ce site corresponde à une production de fer durant La Tène, comme les nombreux autres situés sur la commune de Paimpont, de l'autre côté de l'étang des Glyorels.

## Les Charbonnières

Comme nous l'avons vu précédemment, la production sidérurgique a débuté dès le Premier Âge du fer sur le massif de Paimpont. Au cours de cette production, un besoin récurrent de combustible est présents pour faire fonctionner les fours. Bien que des exemples ethnographiques indiquent que du bois ait pu être utilisé dans les bas-fourneaux, il est très probable que ce soit le charbon de bois qui ait servi majoritairement au cours de différentes étapes de la production du fer, et ce dès son installation dans la zone d'étude.

Les nombreux sites de réduction qui ont été identifiés au cours des deux dernières décennies témoignent d'une production au moins pour La Tène, le Bas Moyen-Âge et la période moderne. Il paraît donc évident que les quantités de combustible nécessaires à la fabrication des objets ou demi-produits qui sortaient des ateliers étaient importantes. Aussi, afin de mieux comprendre l'importance de l'exploitation forestière pour la production de charbon de bois, il nous est apparu important de recenser un maximum de ces sites de transformation du bois en charbon.

Au cours de la campagne 2008, un peu plus de 800 de ces structures ont pu être localiser notamment grâce à l'étude des cartes de course d'orientation établies il y a une vingtaine d'années et couvrant une grande partie du massif forestier de Paimpont (Fig. 19).

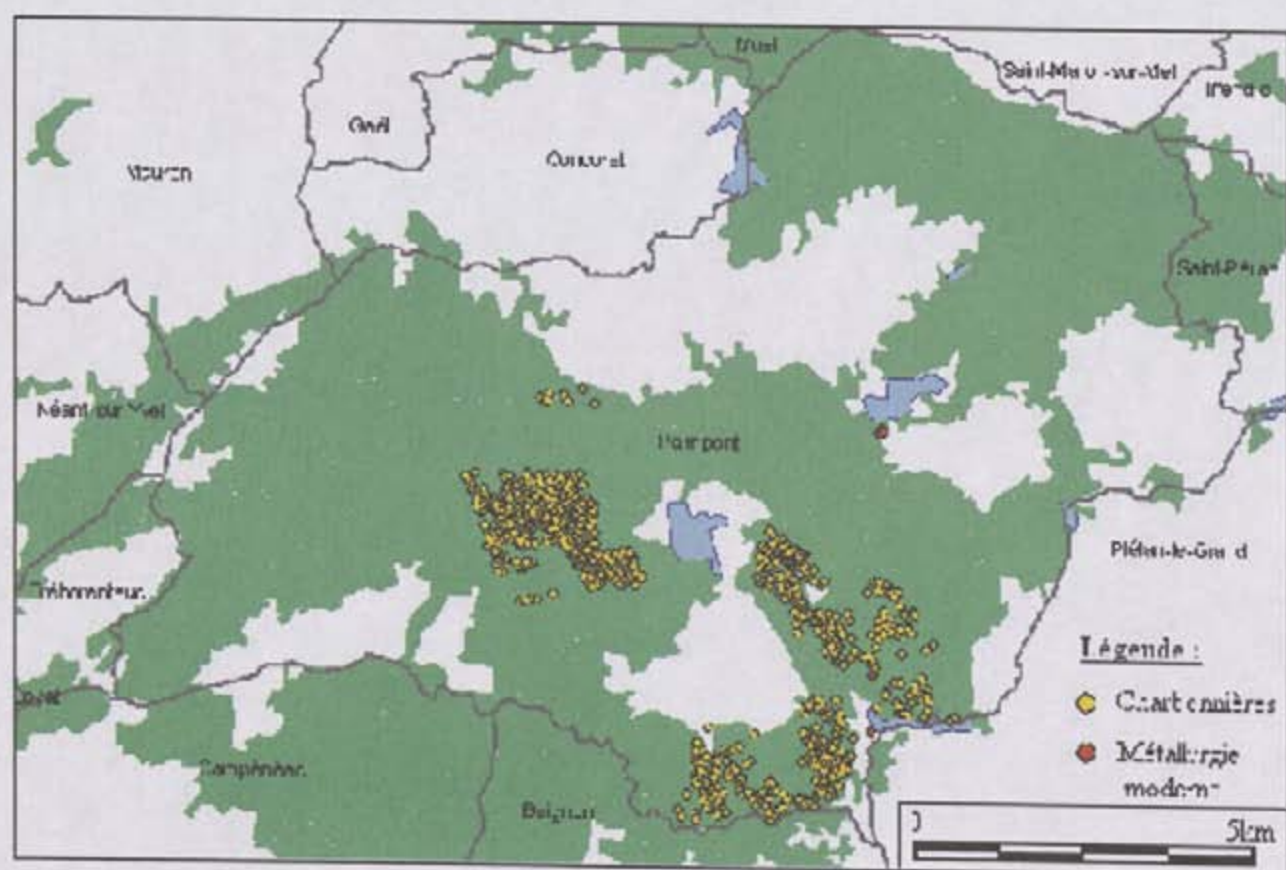


Figure 19 : Carte de répartition des charbonnières en forêt de Paimpont.

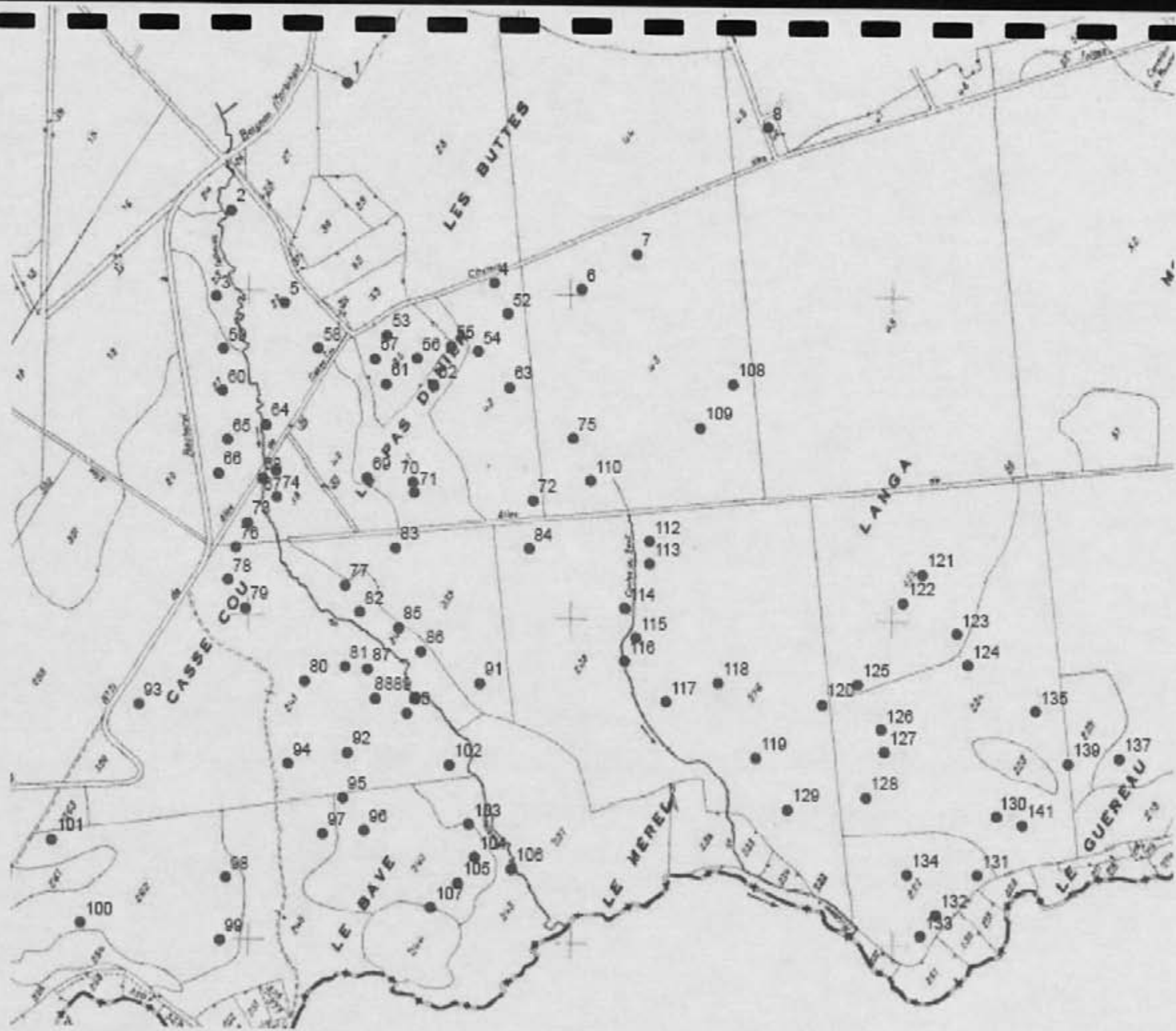
#### Description :

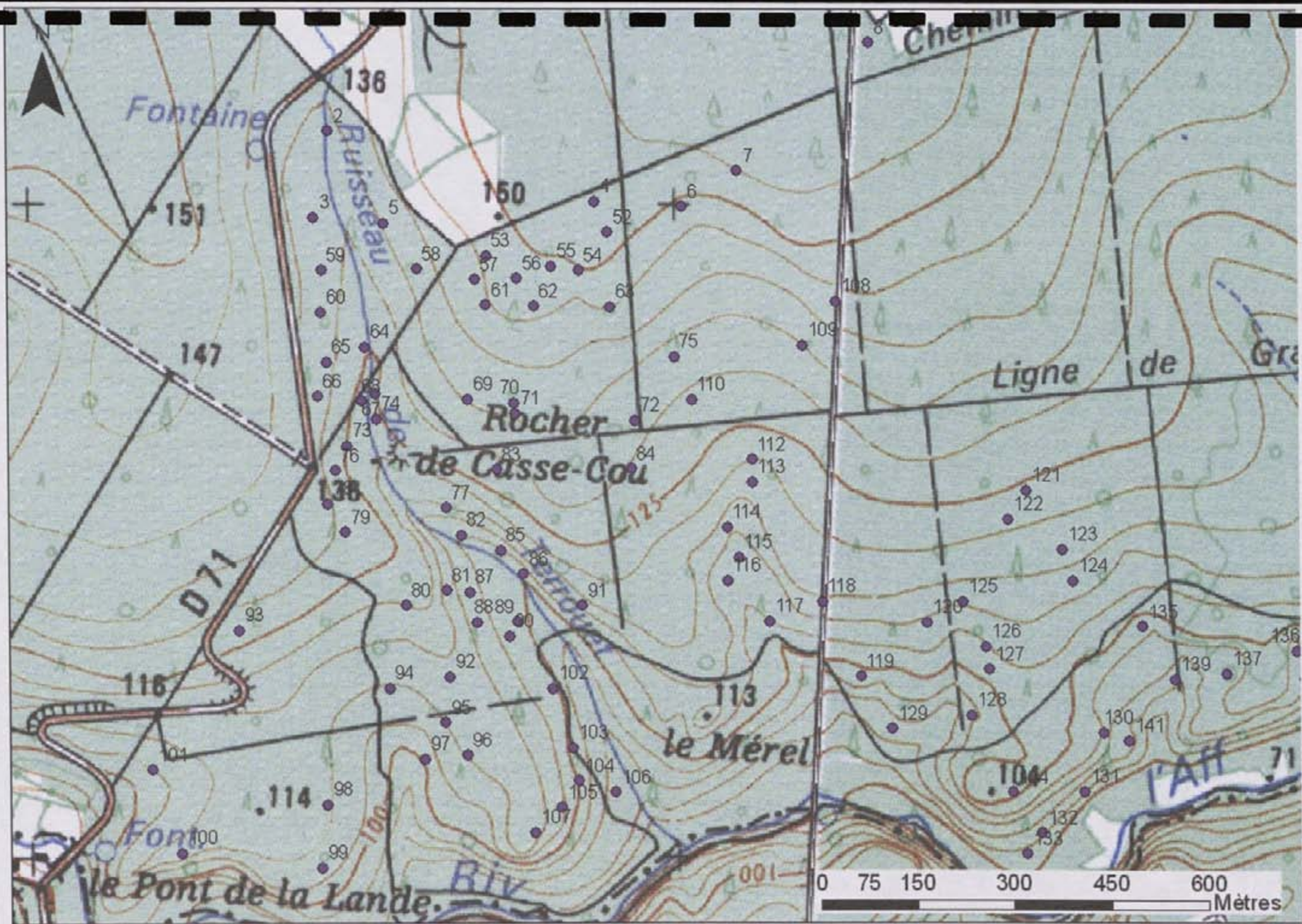
Lorsqu'elles sont encore en place, les charbonnières, encore appelées fouées, prennent la forme d'une zone globalement circulaire et dont le diamètre peut varier de 6 à 12m environ. Le besoin des charbonniers d'avoir un espace plan pour les construire permet aujourd'hui de localiser ces structures assez aisément puisqu'elles forment un léger relief dans le paysage : lorsque le sol est plat, une légère surélévation est visible, tandis que leur positionnement dans une pente peut avoir produit un creusement.

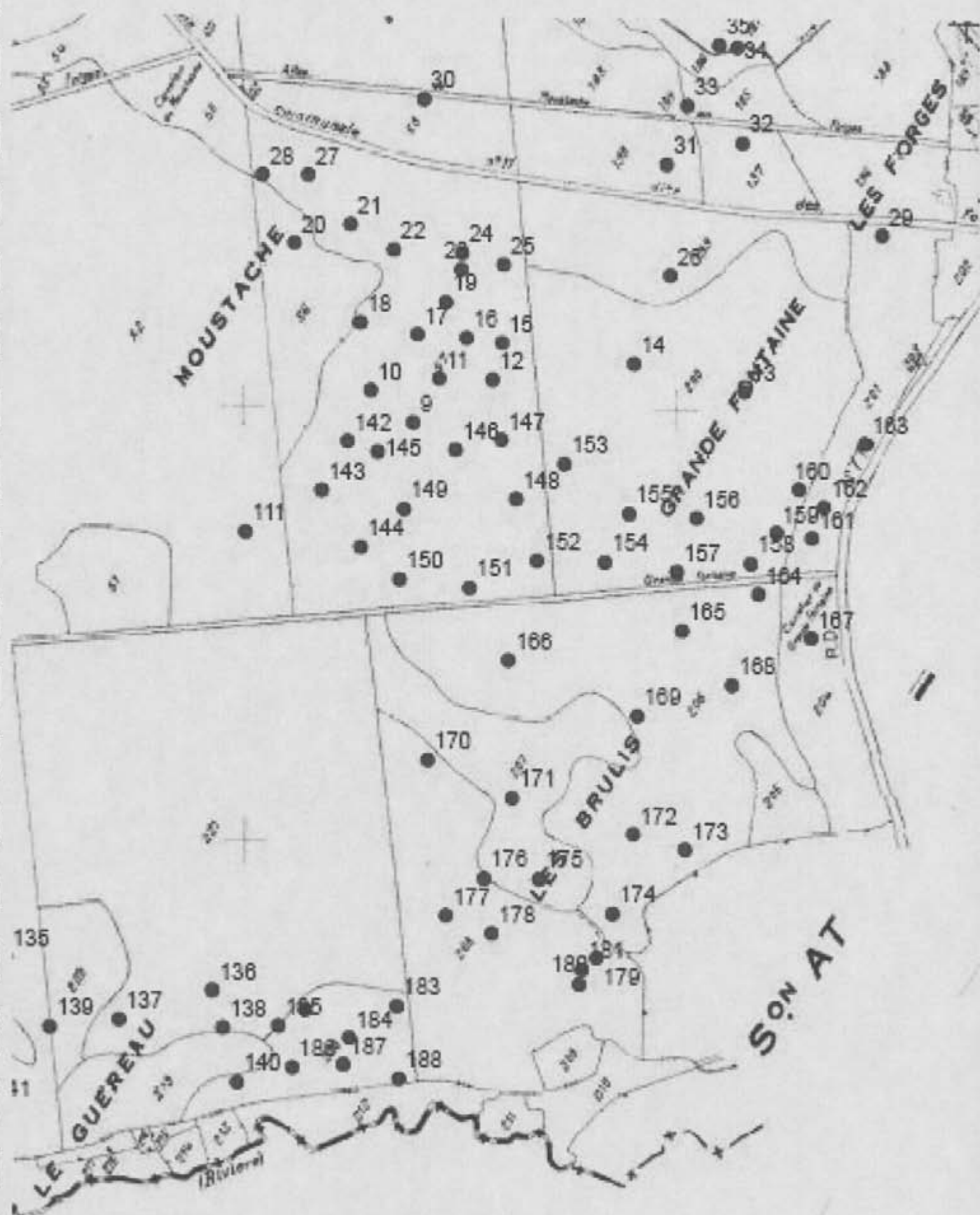
Mais ces structures étant extrêmement fragiles, il arrive bien souvent qu'au cours des travaux sylvicoles elles subissent de très forte dégradation voire une destruction complète. Comme se sont des aires de production de charbon, il est alors encore possible de les localiser après labour grâce à la présence d'une zone de coloration noire très riche en fragment de charbon de bois dont la taille se situe à l'échelle plurimillimétrique.

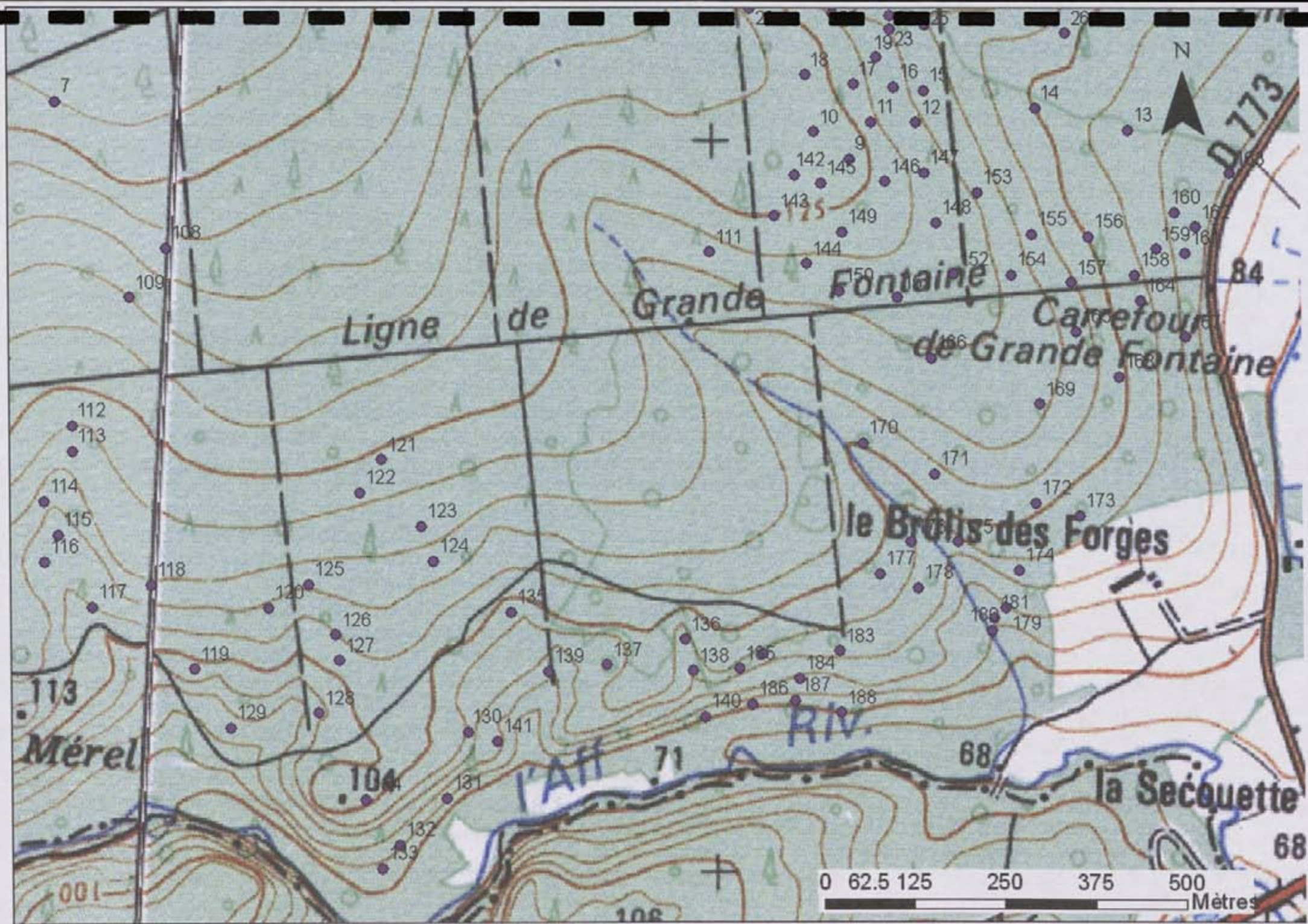
#### Interprétation :

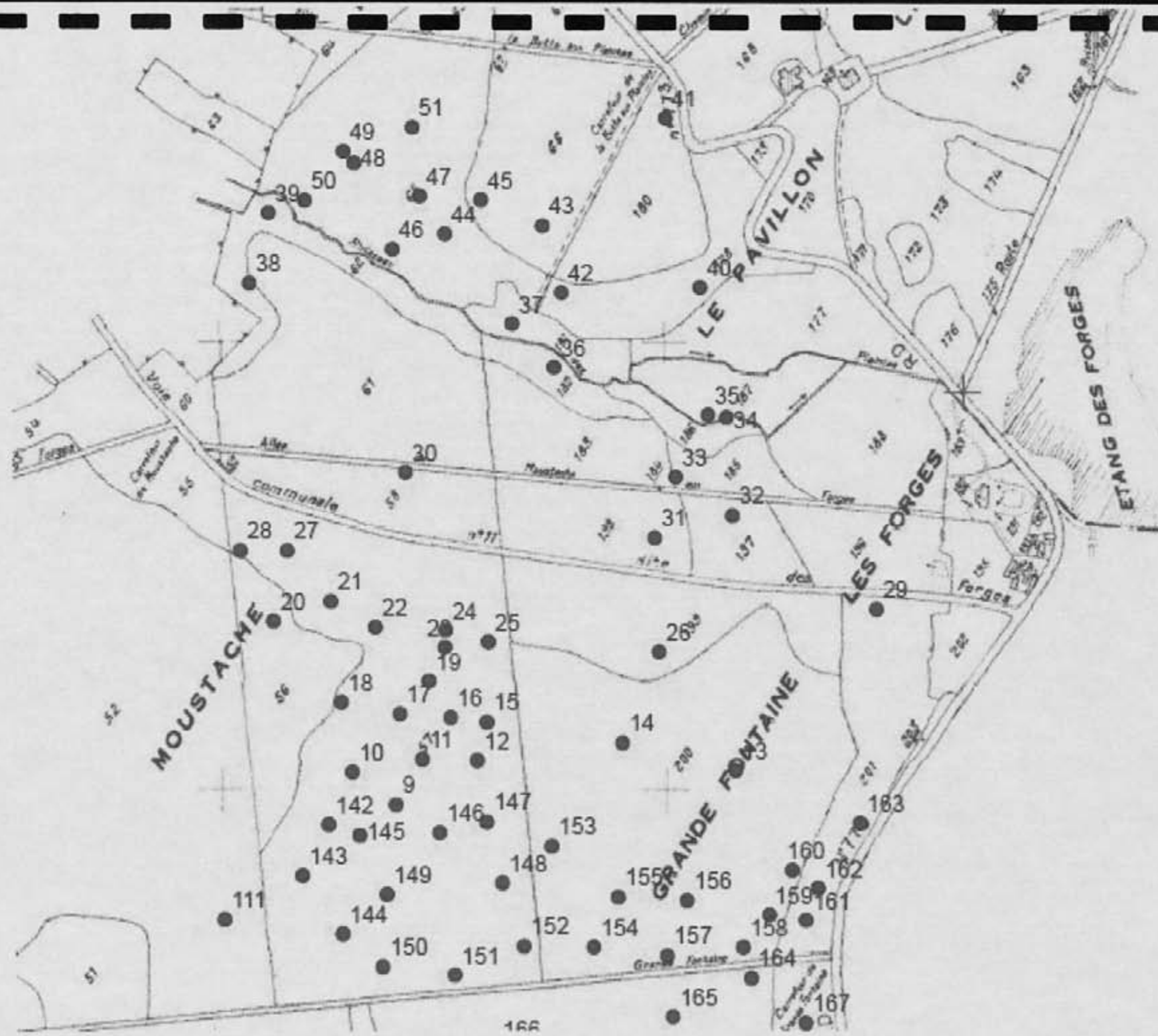
L'importante production sidérurgique qui s'est déroulée sur le massif de Paimpont à partir de la seconde moitié du 17<sup>ème</sup> siècle avec l'installation des Forges et des hauts-fourneaux doit être à l'origine du besoin en charbon le plus important et par conséquent doit être à l'origine de l'installation d'un nombre important de charbonnières, dont les dernières ont servi jusqu'à la moitié du 20<sup>ème</sup> siècle. Toutefois, la présence d'une métallurgie plus ancienne, et parfois bien développée ne permet pas d'écarter la possibilité que certaines de ces structures de production du charbon de bois puissent avoir fonctionné dès le Moyen-Âge et même dès les périodes antérieures, surtout lorsque l'on sait que les fouées étaient régulièrement réutilisées par les charbonniers. Il est donc difficile d'attribuer une datation à ces structures en se basant sur les connaissances actuelles sur le massif. Seule une poursuite des recherches, et notamment des datations, pourrait permettre de mieux comprendre les périodes d'exploitation de la forêt pour les besoins de la métallurgie.











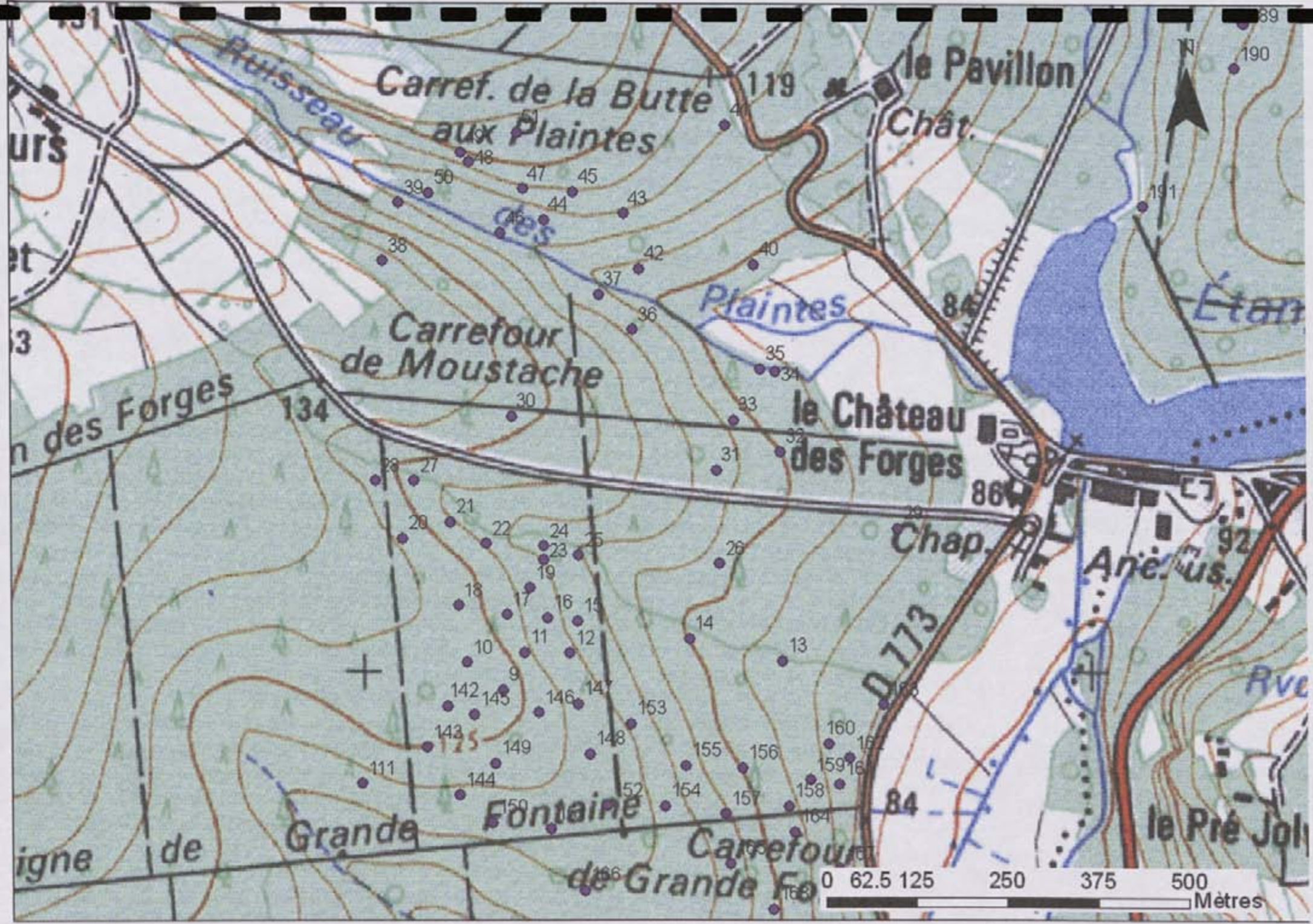
MOUSTACHE

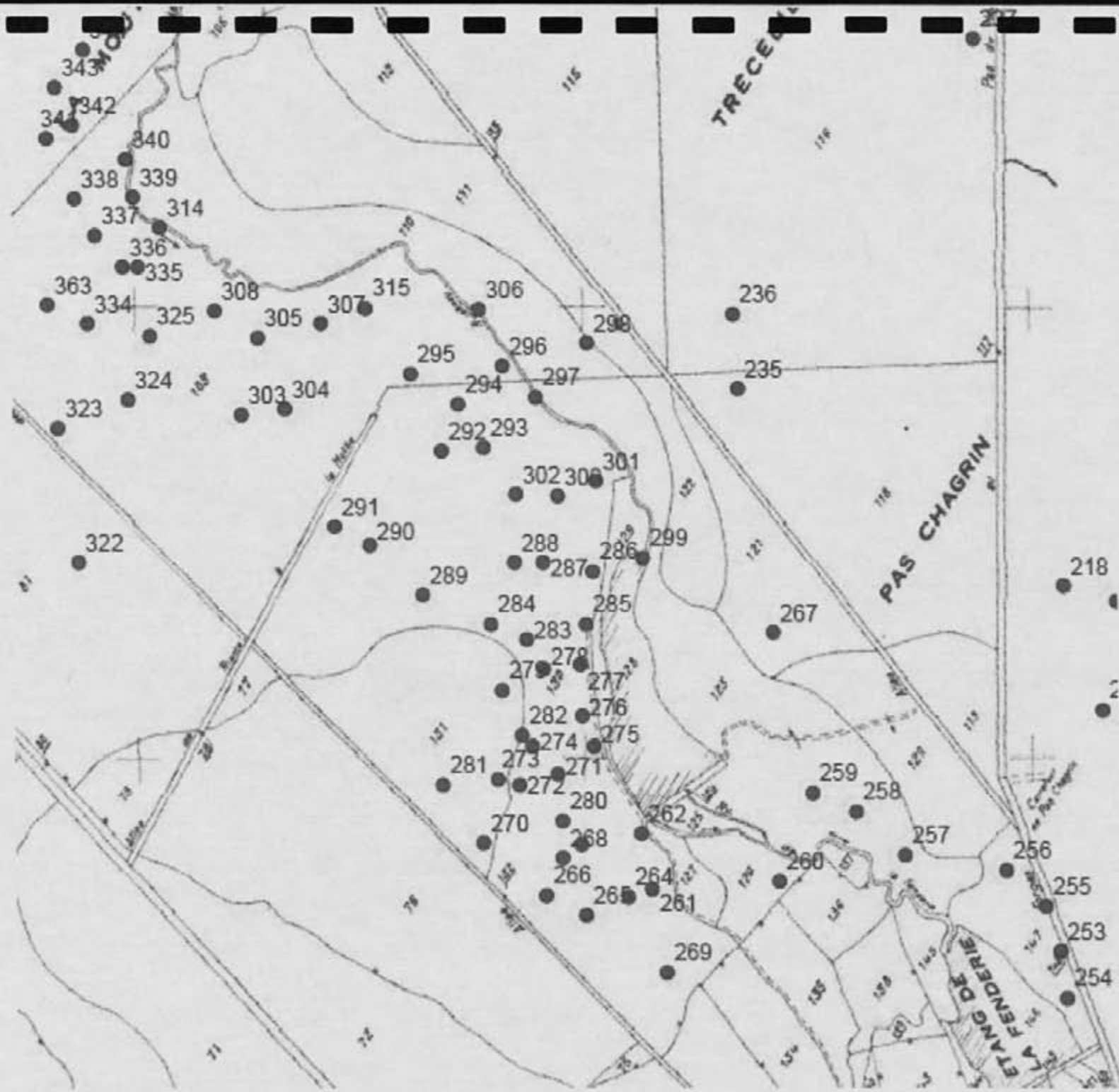
LE PAVILLON

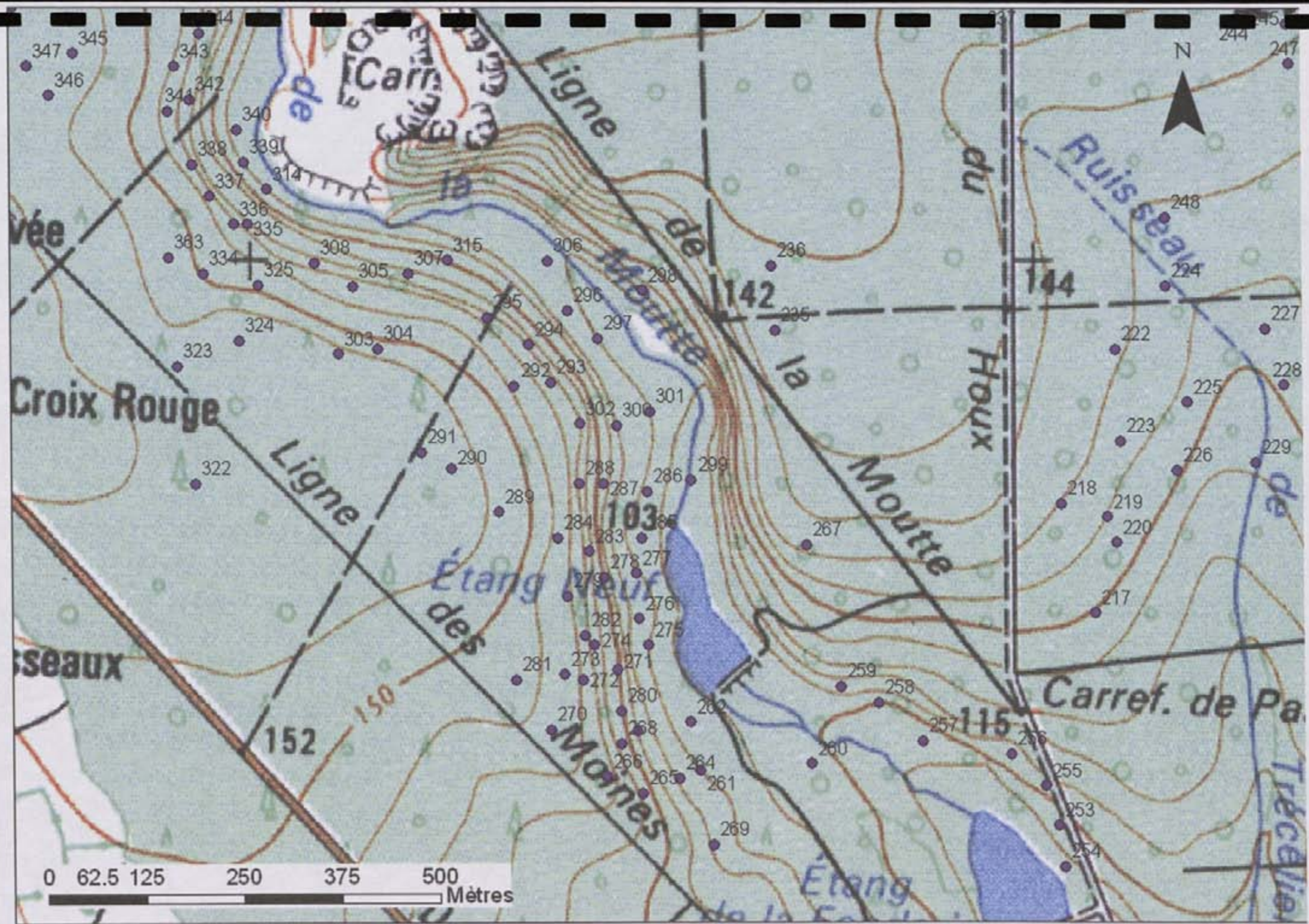
LES FORGES

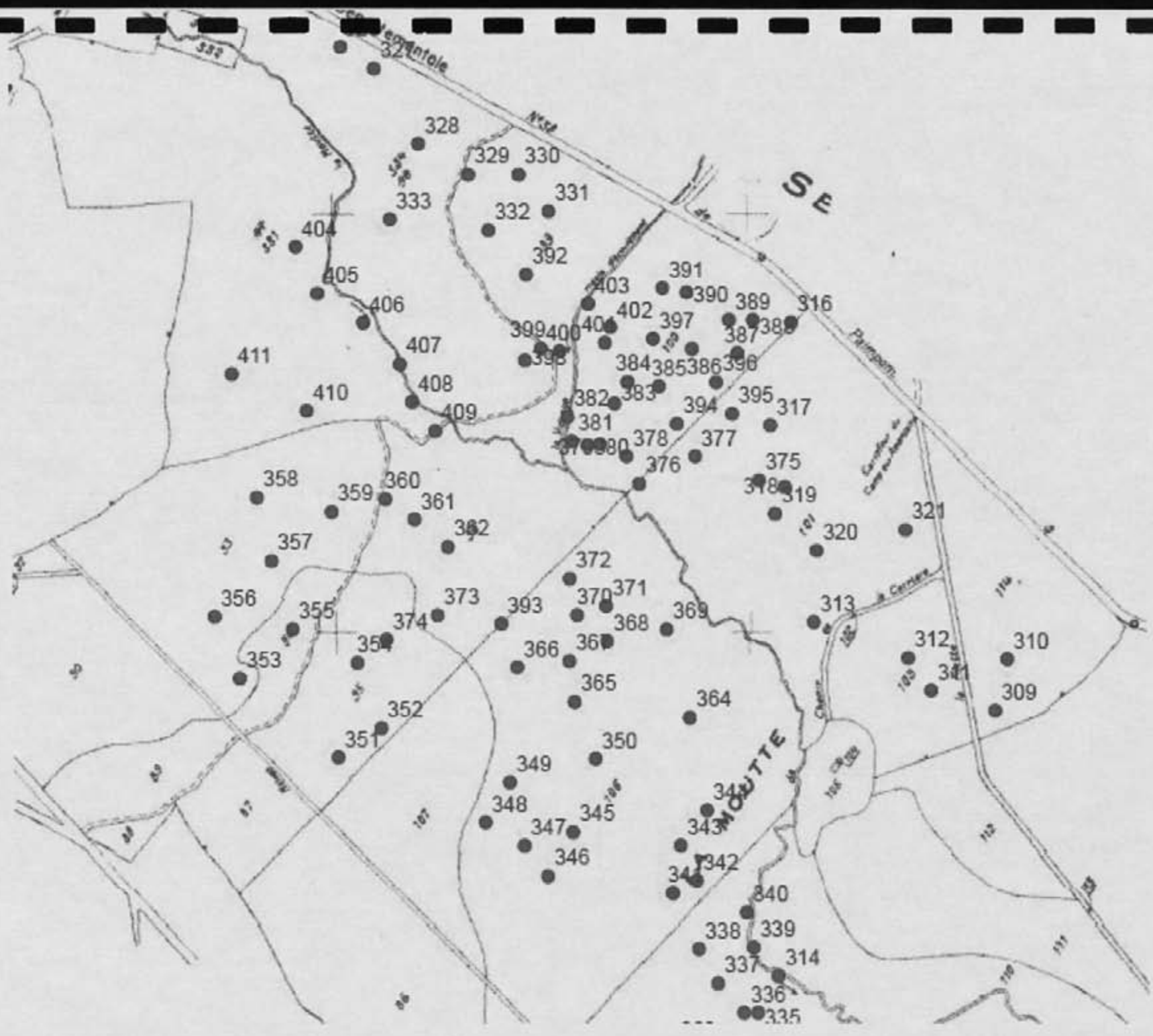
GRANDE FONTAINE

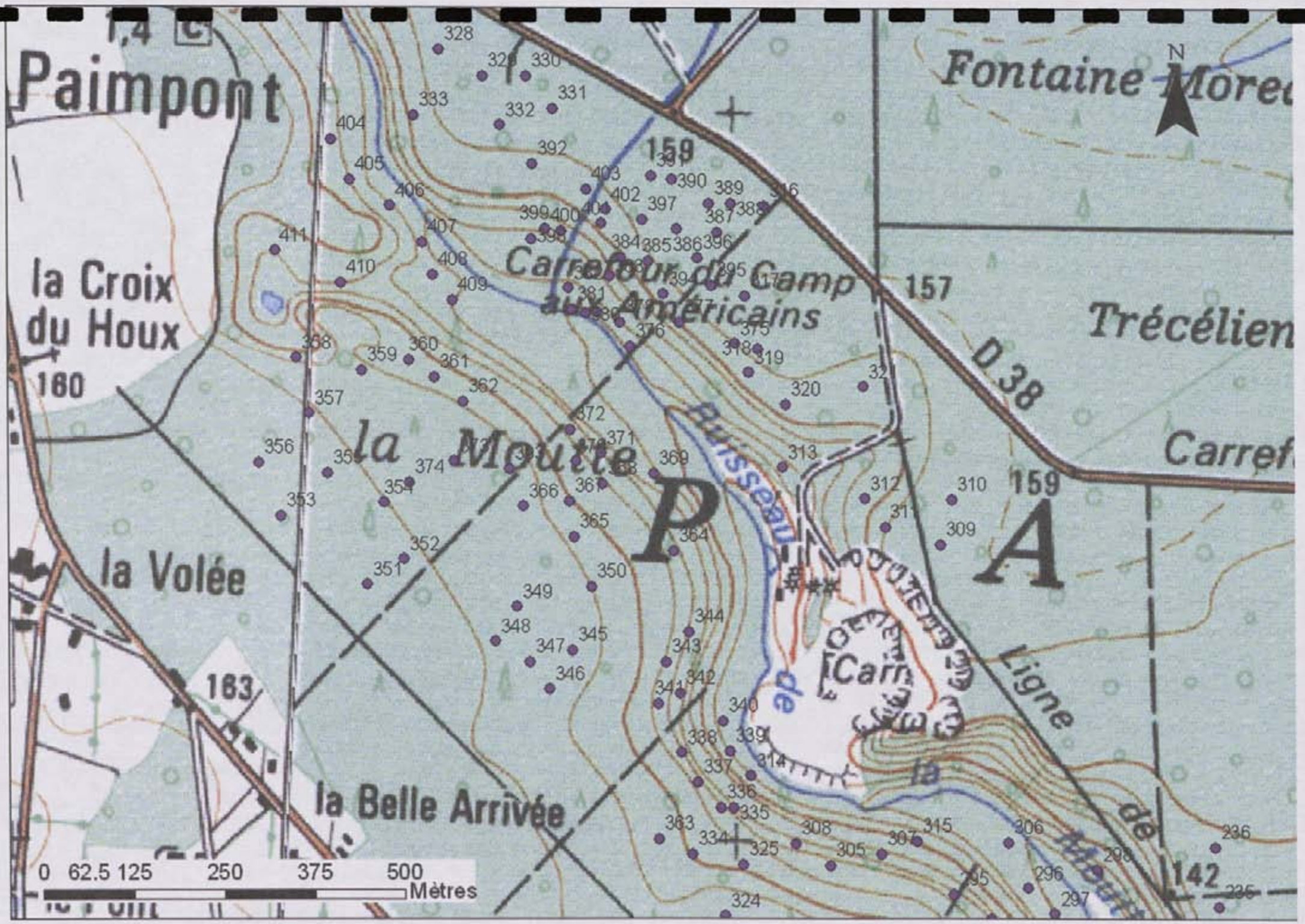
L'ÉTANG DES FORGES

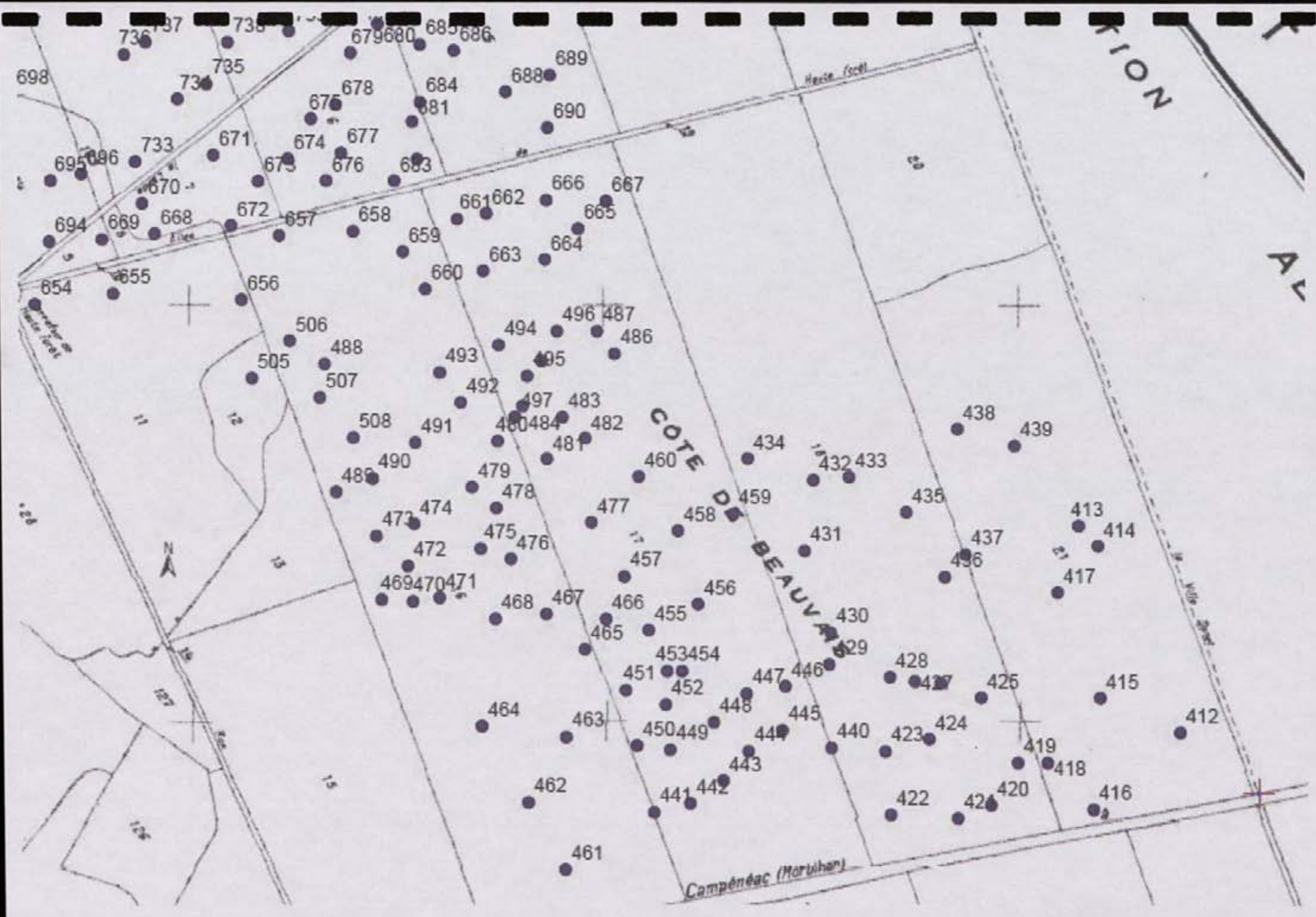


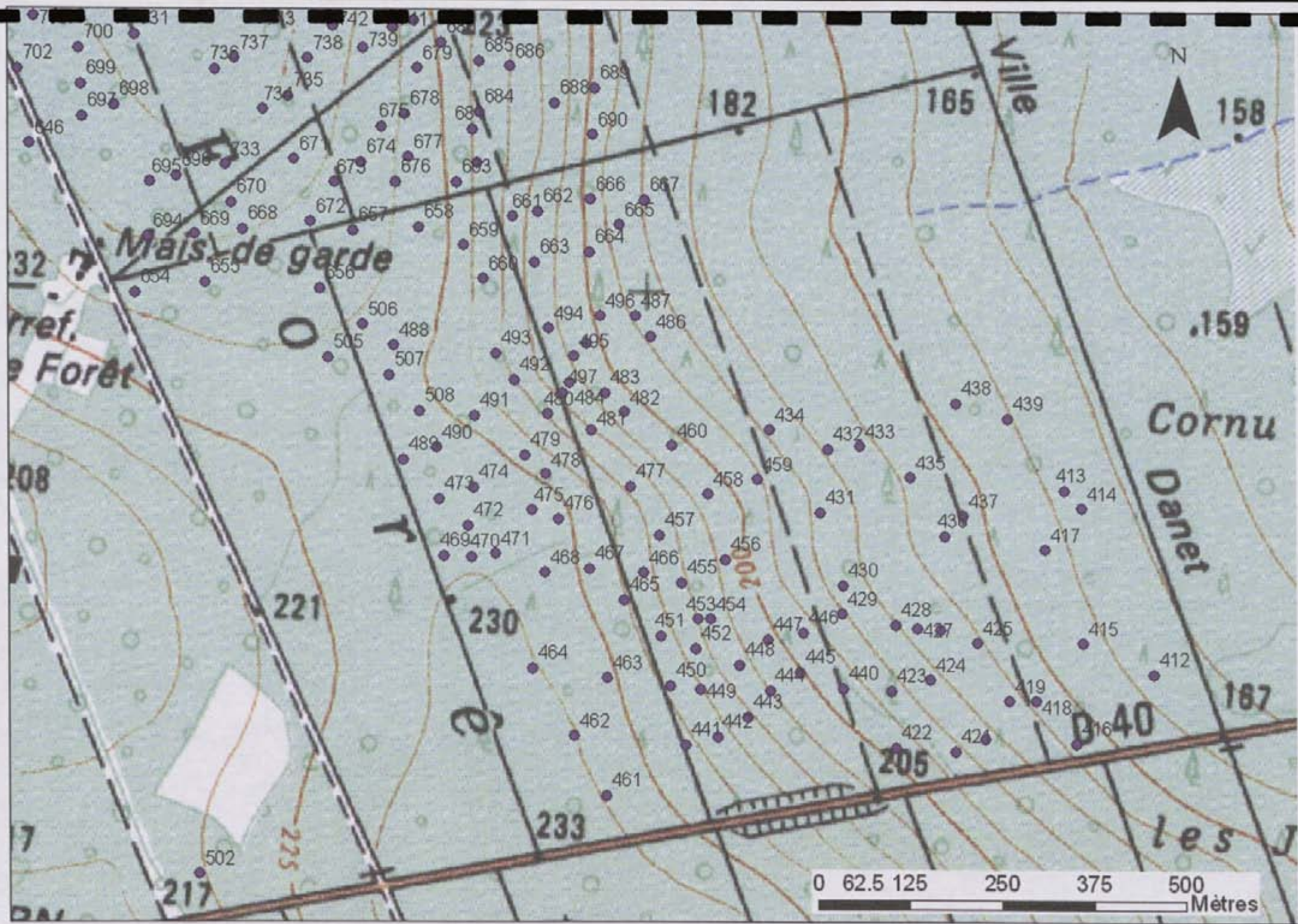


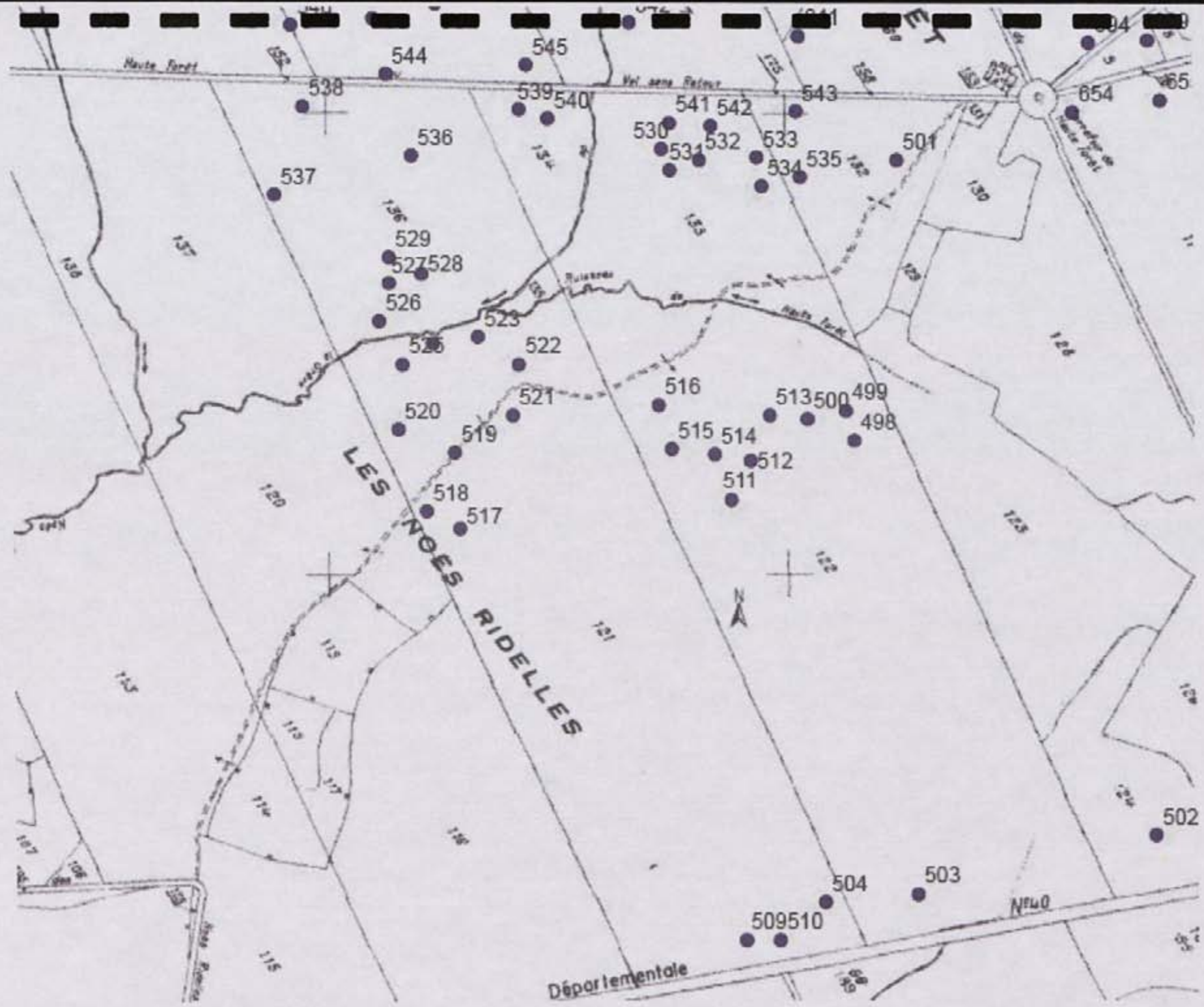


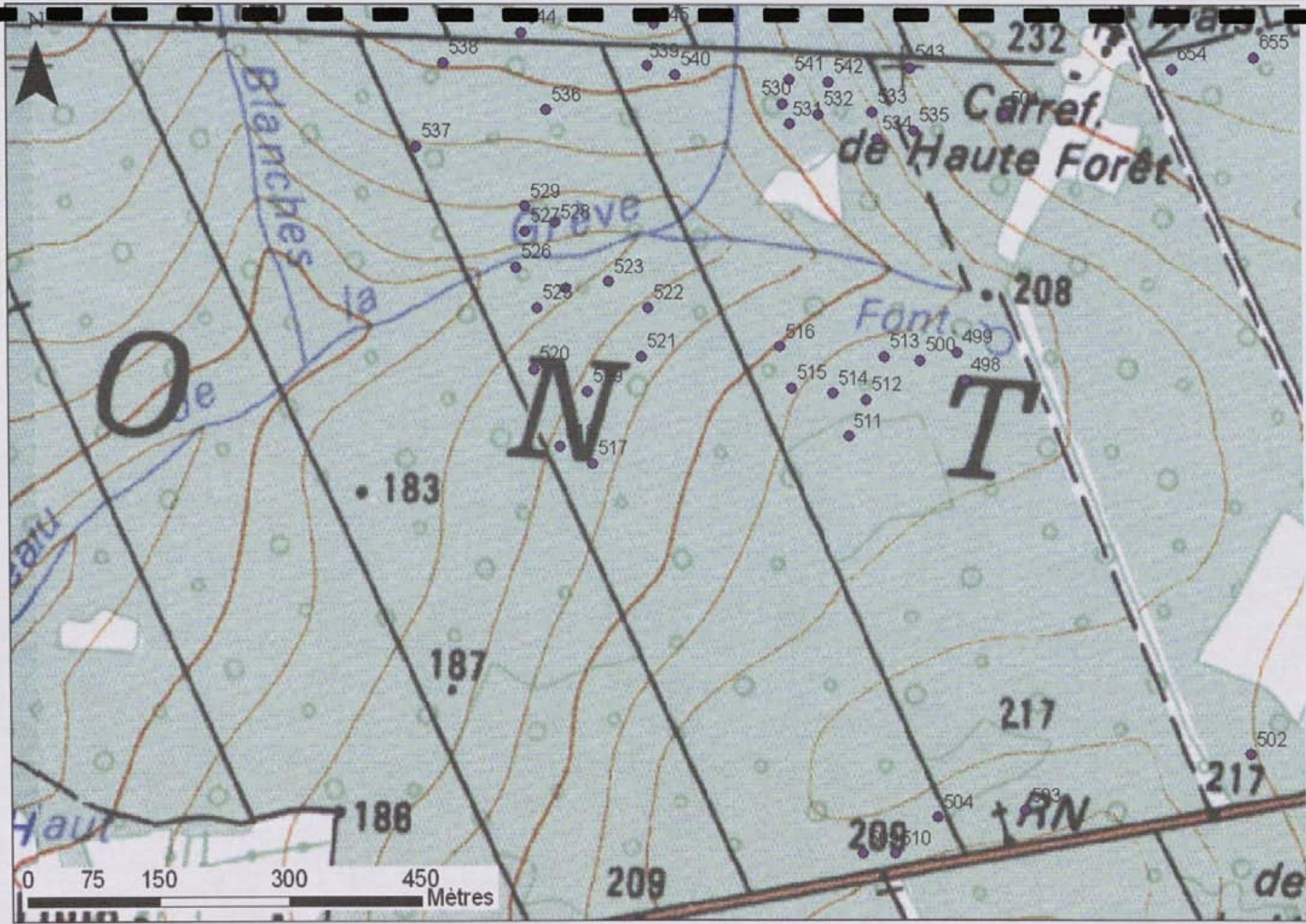


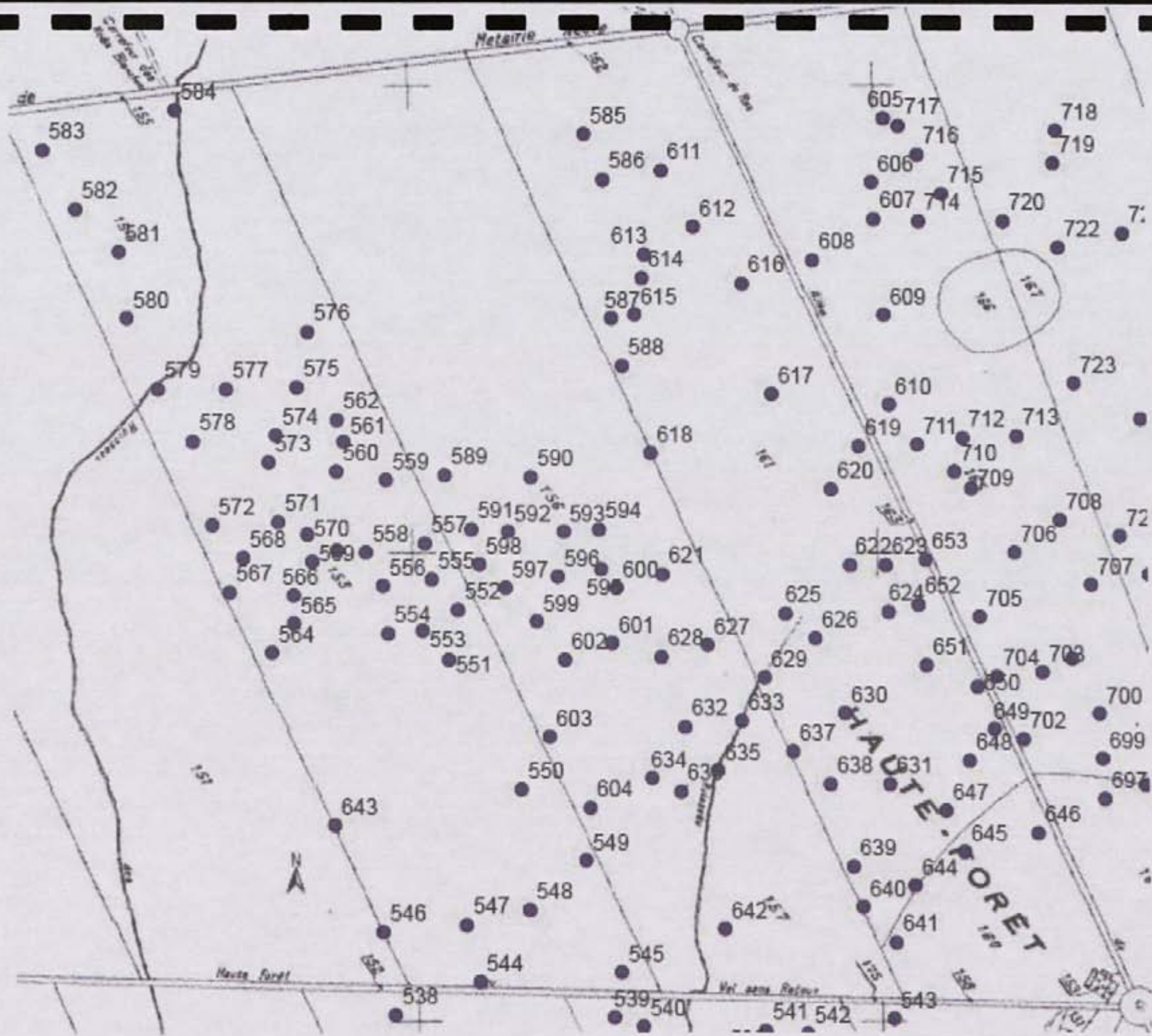


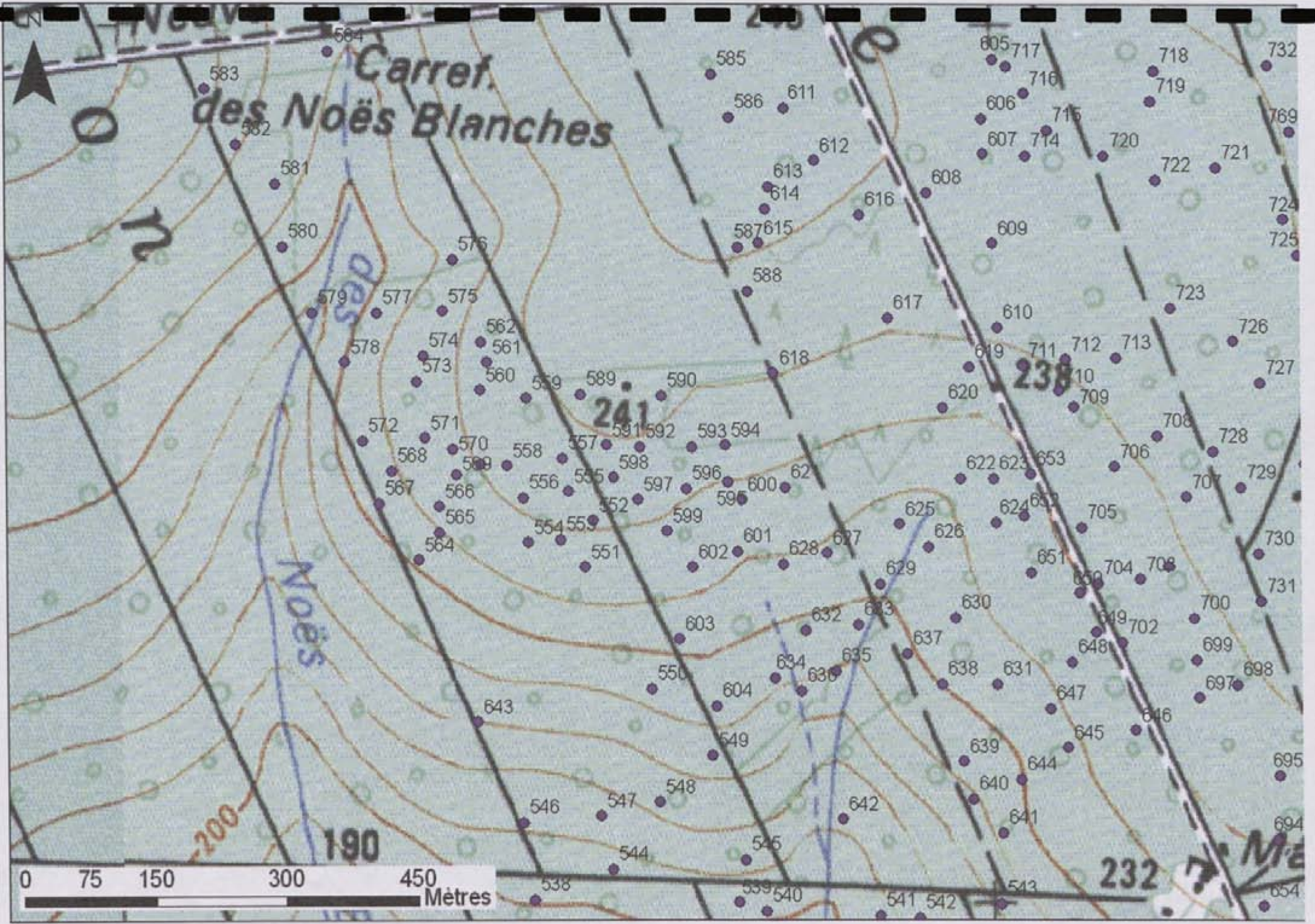


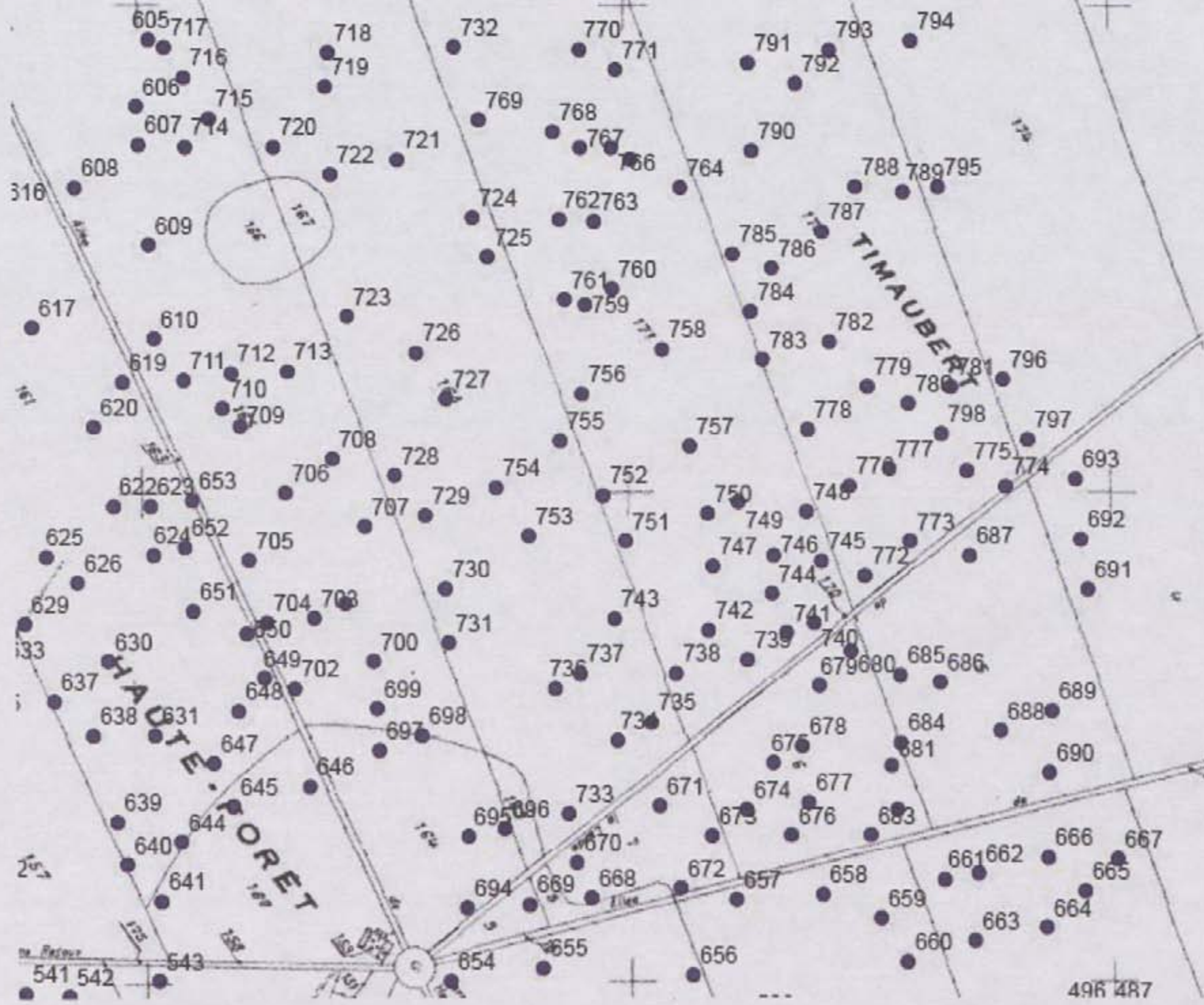


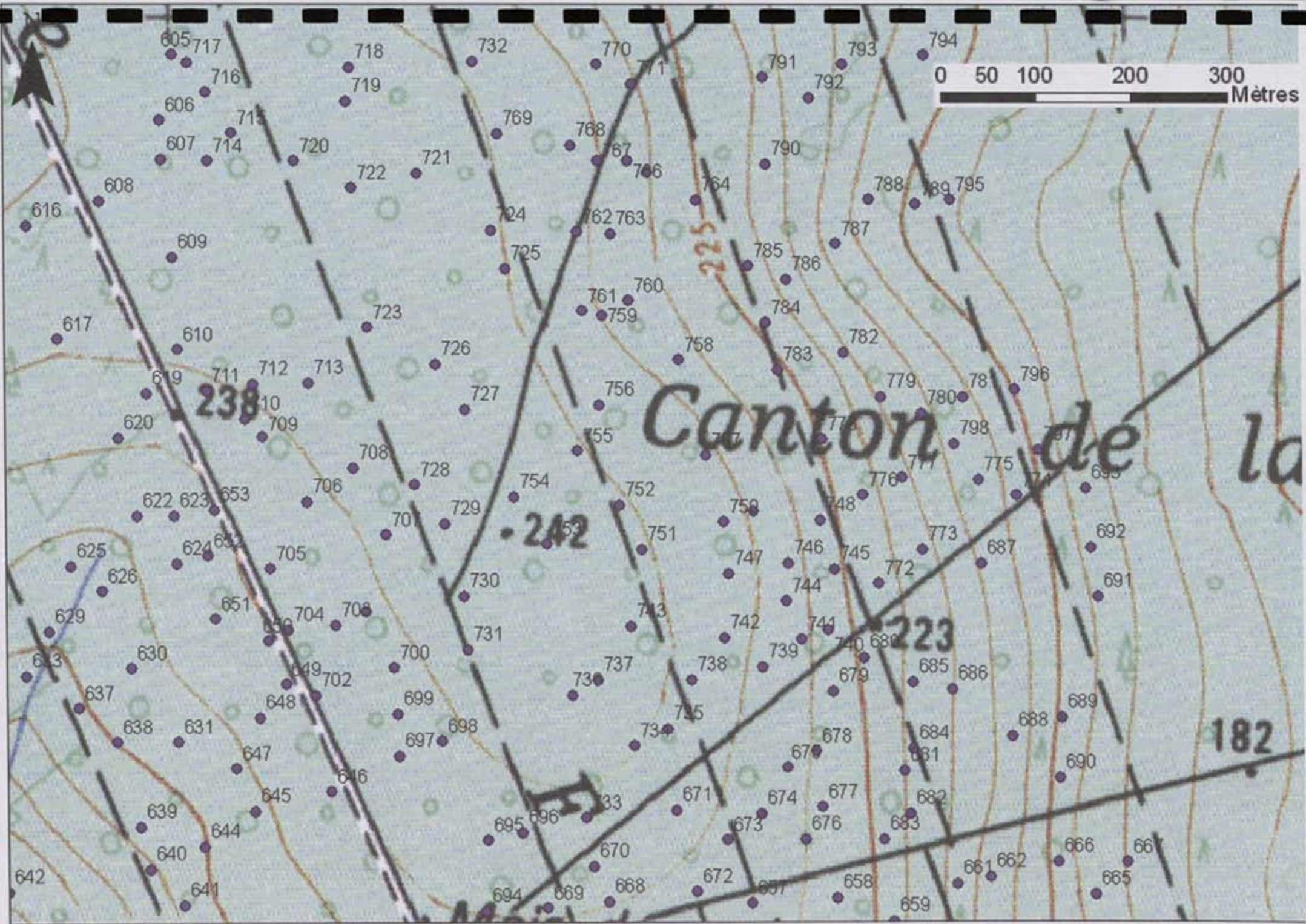












**CHARBONNIERE1**Localisation :

Commune Paimpont  
 Insee 35211  
 Lieuditcad Les buttes  
 Cadastre AV28  
 Coordy 2342315  
 Coordx 263645

Description :

Description Four à charbon  
 Vestige Charbonniere  
 Perdebut Indeterminée  
 Perfin Indeterminée

**CHARBONNIERE5**Localisation :

Commune Paimpont  
 Insee 35211  
 Lieuditcad Le Pas Danier  
 Cadastre AV22  
 Coordy 2341973  
 Coordx 263548

Description :

Description Four à charbon  
 Vestige Charbonniere  
 Perdebut Indeterminée  
 Perfin Indeterminée

**CHARBONNIERE2**Localisation :

Commune Paimpont  
 Insee 35211  
 Lieuditcad Les buttes  
 Cadastre AV22  
 Coordy 2342115  
 Coordx 263464

Description :

Description Four à charbon  
 Vestige Charbonniere  
 Perdebut Indeterminée  
 Perfin Indeterminée

**CHARBONNIERE6**Localisation :

Commune Paimpont  
 Insee 35211  
 Lieuditcad Le Pas Danier  
 Cadastre AV43  
 Coordy 2341999  
 Coordx 264010

Description :

Description Four à charbon  
 Vestige Charbonniere  
 Perdebut Indeterminée  
 Perfin Indeterminée

**CHARBONNIERE3**Localisation :

Commune Paimpont  
 Insee 35211  
 Lieuditcad Les buttes  
 Cadastre AV23  
 Coordy 2341982  
 Coordx 263441

Description :

Description Four à charbon  
 Vestige Charbonniere  
 Perdebut Indeterminée  
 Perfin Indeterminée

**CHARBONNIERE7**Localisation :

Commune Paimpont  
 Insee 35211  
 Lieuditcad Le Pas Danier  
 Cadastre AV43  
 Coordy 2342054  
 Coordx 264096

Description :

Description Four à charbon  
 Vestige Charbonniere  
 Perdebut Indeterminée  
 Perfin Indeterminée

**CHARBONNIERE4**Localisation :

Commune Paimpont  
 Insee 35211  
 Lieuditcad Le Pas Danier  
 Cadastre AV42  
 Coordy 2342007  
 Coordx 263874

Description :

Description Four à charbon  
 Vestige Charbonniere  
 Perdebut Indeterminée  
 Perfin Indeterminée

**CHARBONNIERE8**Localisation :

Commune Paimpont  
 Insee 35211  
 Lieuditcad Le Pas Danier  
 Cadastre AV46  
 Coordy 2342252  
 Coordx 264300

Description :

Description Four à charbon  
 Vestige Charbonniere  
 Perdebut Indeterminée  
 Perfin Indeterminée

### CHARBONNIERE9

#### Localisation :

Commune Paimpont  
Insee 35211  
LieuDitcad Moustache  
Cadastre AV57  
Coordy 2341976  
Coordx 265190

#### Description :

Description Four à charbon  
Vestige Charbonniere  
Perdebut Indeterminée  
Perfin Indeterminée

### CHARBONNIERE13

#### Localisation :

Commune Paimpont  
Insee 35211  
LieuDitcad Grande Fontaine  
Cadastre AV200  
Coordy 2342015  
Coordx 265574

#### Description :

Description Four à charbon  
Vestige Charbonniere  
Perdebut Indeterminée  
Perfin Indeterminée

### CHARBONNIERE10

#### Localisation :

Commune Paimpont  
Insee 35211  
LieuDitcad Moustache  
Cadastre AV57  
Coordy 2342013  
Coordx 265141

#### Description :

Description Four à charbon  
Vestige Charbonniere  
Perdebut Indeterminée  
Perfin Indeterminée

### CHARBONNIERE14

#### Localisation :

Commune Paimpont  
Insee 35211  
LieuDitcad Grande Fontaine  
Cadastre AV200  
Coordy 2342046  
Coordx 265446

#### Description :

Description Four à charbon  
Vestige Charbonniere  
Perdebut Indeterminée  
Perfin Indeterminée

### CHARBONNIERE11

#### Localisation :

Commune Paimpont  
Insee 35211  
LieuDitcad Moustache  
Cadastre AV57  
Coordy 2342027  
Coordx 265220

#### Description :

Description Four à charbon  
Vestige Charbonniere  
Perdebut Indeterminée  
Perfin Indeterminée

### CHARBONNIERE15

#### Localisation :

Commune Paimpont  
Insee 35211  
LieuDitcad Moustache  
Cadastre AV57  
Coordy 2342069  
Coordx 265293

#### Description :

Description Four à charbon  
Vestige Charbonniere  
Perdebut Indeterminée  
Perfin Indeterminée

### CHARBONNIERE12

#### Localisation :

Commune Paimpont  
Insee 35211  
LieuDitcad Moustache  
Cadastre AV57  
Coordy 2342026  
Coordx 265282

#### Description :

Description Four à charbon  
Vestige Charbonniere  
Perdebut Indeterminée  
Perfin Indeterminée

### CHARBONNIERE16

#### Localisation :

Commune Paimpont  
Insee 35211  
LieuDitcad Moustache  
Cadastre AV57  
Coordy 2342074  
Coordx 265252

#### Description :

Description Four à charbon  
Vestige Charbonniere  
Perdebut Indeterminée  
Perfin Indeterminée

**CHARBONNIERE17**Localisation :

Commune Paimpont  
 Insee 35211  
 Lieuditcad Moustache  
 Cadastre AV57  
 Coordy 2342078  
 Coordx 265195

Description :

Description Four à charbon  
 Vestige Charbonniere  
 Perdebut Indeterminée  
 Perfin Indeterminée

**CHARBONNIERE21**Localisation :

Commune Paimpont  
 Insee 35211  
 Lieuditcad Moustache  
 Cadastre AV57  
 Coordy 2342204  
 Coordx 265118

Description :

Description Four à charbon  
 Vestige Charbonniere  
 Perdebut Indeterminée  
 Perfin Indeterminée

**CHARBONNIERE18**Localisation :

Commune Paimpont  
 Insee 35211  
 Lieuditcad Moustache  
 Cadastre AV57  
 Coordy 2342091  
 Coordx 265129

Description :

Description Four à charbon  
 Vestige Charbonniere  
 Perdebut Indeterminée  
 Perfin Indeterminée

**CHARBONNIERE22**Localisation :

Commune Paimpont  
 Insee 35211  
 Lieuditcad Moustache  
 Cadastre AV57  
 Coordy 2342175  
 Coordx 265168

Description :

Description Four à charbon  
 Vestige Charbonniere  
 Perdebut Indeterminée  
 Perfin Indeterminée

**CHARBONNIERE19**Localisation :

Commune Paimpont  
 Insee 35211  
 Lieuditcad Moustache  
 Cadastre AV57  
 Coordy 2342115  
 Coordx 265228

Description :

Description Four à charbon  
 Vestige Charbonniere  
 Perdebut Indeterminée  
 Perfin Indeterminée

**CHARBONNIERE23**Localisation :

Commune Paimpont  
 Insee 35211  
 Lieuditcad Moustache  
 Cadastre AV57  
 Coordy 2342153  
 Coordx 265246

Description :

Description Four à charbon  
 Vestige Charbonniere  
 Perdebut Indeterminée  
 Perfin Indeterminée

**CHARBONNIERE20**Localisation :

Commune Paimpont  
 Insee 35211  
 Lieuditcad Moustache  
 Cadastre AV56  
 Coordy 2342182  
 Coordx 265053

Description :

Description Four à charbon  
 Vestige Charbonniere  
 Perdebut Indeterminée  
 Perfin Indeterminée

**CHARBONNIERE24**Localisation :

Commune Paimpont  
 Insee 35211  
 Lieuditcad Moustache  
 Cadastre AV57  
 Coordy 2342172  
 Coordx 265247

Description :

Description Four à charbon  
 Vestige Charbonniere  
 Perdebut Indeterminée  
 Perfin Indeterminée

**CHARBONNIERE25**Localisation :

Commune Paimpont  
 Insee 35211  
 Lieuditcad Moustache  
 Cadastre AV57  
 Coordy 2342159  
 Coordx 265295

Description :

Description Four à charbon  
 Vestige Charbonniere  
 Perdebut Indeterminée  
 Perfin Indeterminée

**CHARBONNIERE29**Localisation :

Commune Paimpont  
 Insee 35211  
 Lieuditcad Grande Fontaine  
 Cadastre AV201  
 Coordy 2342196  
 Coordx 265734

Description :

Description Four à charbon  
 Vestige Charbonniere  
 Perdebut Indeterminée  
 Perfin Indeterminée

**CHARBONNIERE26**Localisation :

Commune Paimpont  
 Insee 35211  
 Lieuditcad Grande Fontaine  
 Cadastre AV199  
 Coordy 2342148  
 Coordx 265488

Description :

Description Four à charbon  
 Vestige Charbonniere  
 Perdebut Indeterminée  
 Perfin Indeterminée

**CHARBONNIERE30**Localisation :

Commune Paimpont  
 Insee 35211  
 Lieuditcad Moustache  
 Cadastre AV58  
 Coordy 2342349  
 Coordx 265203

Description :

Description Four à charbon  
 Vestige Charbonniere  
 Perdebut Indeterminée  
 Perfin Indeterminée

**CHARBONNIERE27**Localisation :

Commune Paimpont  
 Insee 35211  
 Lieuditcad Moustache  
 Cadastre AV57  
 Coordy 2342261  
 Coordx 265069

Description :

Description Four à charbon  
 Vestige Charbonniere  
 Perdebut Indeterminée  
 Perfin Indeterminée

**CHARBONNIERE31**Localisation :

Commune Paimpont  
 Insee 35211  
 Lieuditcad Le Pavillon  
 Cadastre AV198  
 Coordy 2342276  
 Coordx 265484

Description :

Description Four à charbon  
 Vestige Charbonniere  
 Perdebut Indeterminée  
 Perfin Indeterminée

**CHARBONNIERE28**Localisation :

Commune Paimpont  
 Insee 35211  
 Lieuditcad Moustache  
 Cadastre AV57  
 Coordy 2342261  
 Coordx 265016

Description :

Description Four à charbon  
 Vestige Charbonniere  
 Perdebut Indeterminée  
 Perfin Indeterminée

**CHARBONNIERE32**Localisation :

Commune Paimpont  
 Insee 35211  
 Lieuditcad Le Pavillon  
 Cadastre AV197  
 Coordy 2342301  
 Coordx 265572

Description :

Description Four à charbon  
 Vestige Charbonniere  
 Perdebut Indeterminée  
 Perfin Indeterminée

**CHARBONNIERE17**Localisation :

Commune Paimpont  
 Insee 35211  
 Lieuditcad Moustache  
 Cadastre AV57  
 Coordy 2342078  
 Coordx 265195

Description :

Description Four à charbon  
 Vestige Charbonniere  
 Perdebut Indeterminée  
 Perfin Indeterminée

**CHARBONNIERE21**Localisation :

Commune Paimpont  
 Insee 35211  
 Lieuditcad Moustache  
 Cadastre AV57  
 Coordy 2342204  
 Coordx 265118

Description :

Description Four à charbon  
 Vestige Charbonniere  
 Perdebut Indeterminée  
 Perfin Indeterminée

**CHARBONNIERE18**Localisation :

Commune Paimpont  
 Insee 35211  
 Lieuditcad Moustache  
 Cadastre AV57  
 Coordy 2342091  
 Coordx 265129

Description :

Description Four à charbon  
 Vestige Charbonniere  
 Perdebut Indeterminée  
 Perfin Indeterminée

**CHARBONNIERE22**Localisation :

Commune Paimpont  
 Insee 35211  
 Lieuditcad Moustache  
 Cadastre AV57  
 Coordy 2342175  
 Coordx 265168

Description :

Description Four à charbon  
 Vestige Charbonniere  
 Perdebut Indeterminée  
 Perfin Indeterminée

**CHARBONNIERE19**Localisation :

Commune Paimpont  
 Insee 35211  
 Lieuditcad Moustache  
 Cadastre AV57  
 Coordy 2342115  
 Coordx 265228

Description :

Description Four à charbon  
 Vestige Charbonniere  
 Perdebut Indeterminée  
 Perfin Indeterminée

**CHARBONNIERE23**Localisation :

Commune Paimpont  
 Insee 35211  
 Lieuditcad Moustache  
 Cadastre AV57  
 Coordy 2342153  
 Coordx 265246

Description :

Description Four à charbon  
 Vestige Charbonniere  
 Perdebut Indeterminée  
 Perfin Indeterminée

**CHARBONNIERE20**Localisation :

Commune Paimpont  
 Insee 35211  
 Lieuditcad Moustache  
 Cadastre AV56  
 Coordy 2342182  
 Coordx 265053

Description :

Description Four à charbon  
 Vestige Charbonniere  
 Perdebut Indeterminée  
 Perfin Indeterminée

**CHARBONNIERE24**Localisation :

Commune Paimpont  
 Insee 35211  
 Lieuditcad Moustache  
 Cadastre AV57  
 Coordy 2342172  
 Coordx 265247

Description :

Description Four à charbon  
 Vestige Charbonniere  
 Perdebut Indeterminée  
 Perfin Indeterminée

**CHARBONNIERE33**Localisation :

Commune Paimpont  
 Insee 35211  
 Lieuditcad Le Pavillon  
 Cadastre AV185  
 Coordy 2342344  
 Coordx 265508

Description :

Description Four à charbon  
 Vestige Charbonniere  
 Perdebut Indeterminée  
 Perfin Indeterminée

**CHARBONNIERE37**Localisation :

Commune Paimpont  
 Insee 35211  
 Lieuditcad Le Pavillon  
 Cadastre AV181  
 Coordy 2342516  
 Coordx 265324

Description :

Description Four à charbon  
 Vestige Charbonniere  
 Perdebut Indeterminée  
 Perfin Indeterminée

**CHARBONNIERE34**Localisation :

Commune Paimpont  
 Insee 35211  
 Lieuditcad Le Pavillon  
 Cadastre AV187  
 Coordy 2342411  
 Coordx 265566

Description :

Description Four à charbon  
 Vestige Charbonniere  
 Perdebut Indeterminée  
 Perfin Indeterminée

**CHARBONNIERE38**Localisation :

Commune Paimpont  
 Insee 35211  
 Lieuditcad Riante  
 Cadastre AV62  
 Coordy 2342561  
 Coordx 265028

Description :

Description Four à charbon  
 Vestige Charbonniere  
 Perdebut Indeterminée  
 Perfin Indeterminée

**CHARBONNIERE35**Localisation :

Commune Paimpont  
 Insee 35211  
 Lieuditcad Le Pavillon  
 Cadastre AV187  
 Coordy 2342414  
 Coordx 265545

Description :

Description Four à charbon  
 Vestige Charbonniere  
 Perdebut Indeterminée  
 Perfin Indeterminée

**CHARBONNIERE39**Localisation :

Commune Paimpont  
 Insee 35211  
 Lieuditcad Riante  
 Cadastre AV62  
 Coordy 2342640  
 Coordx 265050

Description :

Description Four à charbon  
 Vestige Charbonniere  
 Perdebut Indeterminée  
 Perfin Indeterminée

**CHARBONNIERE36**Localisation :

Commune Paimpont  
 Insee 35211  
 Lieuditcad Le Pavillon  
 Cadastre AV182  
 Coordy 2342467  
 Coordx 265371

Description :

Description Four à charbon  
 Vestige Charbonniere  
 Perdebut Indeterminée  
 Perfin Indeterminée

**CHARBONNIERE40**Localisation :

Commune Paimpont  
 Insee 35211  
 Lieuditcad Le Pavillon  
 Cadastre AV178  
 Coordy 2342557  
 Coordx 265537

Description :

Description Four à charbon  
 Vestige Charbonniere  
 Perdebut Indeterminée  
 Perfin Indeterminée

**CHARBONNIERE41**Localisation :

Commune Paimpont  
 Insee 35211  
 Lieuditcad Le Pavillon  
 Cadastre AV180  
 Coordy 2342747  
 Coordx 265499

Description :

Description Four à charbon  
 Vestige Charbonniere  
 Perdebut Indeterminée  
 Perfin Indeterminée

**CHARBONNIERE45**Localisation :

Commune Paimpont  
 Insee 35211  
 Lieuditcad Riante  
 Cadastre AV66  
 Coordy 2342655  
 Coordx 265290

Description :

Description Four à charbon  
 Vestige Charbonniere  
 Perdebut Indeterminée  
 Perfin Indeterminée

**CHARBONNIERE42**Localisation :

Commune Paimpont  
 Insee 35211  
 Lieuditcad Riante  
 Cadastre AV178  
 Coordy 2342551  
 Coordx 265380

Description :

Description Four à charbon  
 Vestige Charbonniere  
 Perdebut Indeterminée  
 Perfin Indeterminée

**CHARBONNIERE46**Localisation :

Commune Paimpont  
 Insee 35211  
 Lieuditcad Riante  
 Cadastre AV65  
 Coordy 2342599  
 Coordx 265190

Description :

Description Four à charbon  
 Vestige Charbonniere  
 Perdebut Indeterminée  
 Perfin Indeterminée

**CHARBONNIERE43**Localisation :

Commune Paimpont  
 Insee 35211  
 Lieuditcad Riante  
 Cadastre AV66  
 Coordy 2342626  
 Coordx 265359

Description :

Description Four à charbon  
 Vestige Charbonniere  
 Perdebut Indeterminée  
 Perfin Indeterminée

**CHARBONNIERE47**Localisation :

Commune Paimpont  
 Insee 35211  
 Lieuditcad Riante  
 Cadastre AV65  
 Coordy 2342659  
 Coordx 265221

Description :

Description Four à charbon  
 Vestige Charbonniere  
 Perdebut Indeterminée  
 Perfin Indeterminée

**CHARBONNIERE44**Localisation :

Commune Paimpont  
 Insee 35211  
 Lieuditcad Riante  
 Cadastre AV65  
 Coordy 2342617  
 Coordx 265249

Description :

Description Four à charbon  
 Vestige Charbonniere  
 Perdebut Indeterminée  
 Perfin Indeterminée

**CHARBONNIERE48**Localisation :

Commune Paimpont  
 Insee 35211  
 Lieuditcad Riante  
 Cadastre AV65  
 Coordy 2342696  
 Coordx 265147

Description :

Description Four à charbon  
 Vestige Charbonniere  
 Perdebut Indeterminée  
 Perfin Indeterminée

**CHARBONNIERE49**Localisation :

Commune Paimpont  
 Insee 35211  
 Lieuditcad Riante  
 Cadastre AV65  
 Coordy 2342709  
 Coordx 265135

Description :

Description Four à charbon  
 Vestige Charbonniere  
 Perdebut Indeterminée  
 Perfin Indeterminée

**CHARBONNIERE53**Localisation :

Commune Paimpont  
 Insee 35211  
 Lieuditcad Le Pas Danier  
 Cadastre AV35  
 Coordy 2341924  
 Coordx 263707

Description :

Description Four à charbon  
 Vestige Charbonniere  
 Perdebut Indeterminée  
 Perfin Indeterminée

**CHARBONNIERE50**Localisation :

Commune Paimpont  
 Insee 35211  
 Lieuditcad Riante  
 Cadastre AV65  
 Coordy 2342654  
 Coordx 265091

Description :

Description Four à charbon  
 Vestige Charbonniere  
 Perdebut Indeterminée  
 Perfin Indeterminée

**CHARBONNIERE54**Localisation :

Commune Paimpont  
 Insee 35211  
 Lieuditcad Le Pas Danier  
 Cadastre AV42  
 Coordy 2341901  
 Coordx 263849

Description :

Description Four à charbon  
 Vestige Charbonniere  
 Perdebut Indeterminée  
 Perfin Indeterminée

**CHARBONNIERE51**Localisation :

Commune Paimpont  
 Insee 35211  
 Lieuditcad Riante  
 Cadastre AV65  
 Coordy 2342736  
 Coordx 265213

Description :

Description Four à charbon  
 Vestige Charbonniere  
 Perdebut Indeterminée  
 Perfin Indeterminée

**CHARBONNIERE55**Localisation :

Commune Paimpont  
 Insee 35211  
 Lieuditcad Le Pas Danier  
 Cadastre AV41  
 Coordy 2341908  
 Coordx 263807

Description :

Description Four à charbon  
 Vestige Charbonniere  
 Perdebut Indeterminée  
 Perfin Indeterminée

**CHARBONNIERE52**Localisation :

Commune Paimpont  
 Insee 35211  
 Lieuditcad Le Pas Danier  
 Cadastre AV42  
 Coordy 2341960  
 Coordx 263895

Description :

Description Four à charbon  
 Vestige Charbonniere  
 Perdebut Indeterminée  
 Perfin Indeterminée

**CHARBONNIERE56**Localisation :

Commune Paimpont  
 Insee 35211  
 Lieuditcad Le Pas Danier  
 Cadastre AV35  
 Coordy 2341889  
 Coordx 263754

Description :

Description Four à charbon  
 Vestige Charbonniere  
 Perdebut Indeterminée  
 Perfin Indeterminée

**CHARBONNIERE57**Localisation :

Commune Paimpont  
 Insee 35211  
 Lieuditcad Le Pas Danier  
 Cadastre AV35  
 Coorxy 2341887  
 Coordx 263689

Description :

Description Four à charbon  
 Vestige Charbonniere  
 Perdebut Indeterminée  
 Perfin Indeterminée

**CHARBONNIERE61**Localisation :

Commune Paimpont  
 Insee 35211  
 Lieuditcad Le Pas Danier  
 Cadastre AV35  
 Coorxy 2341848  
 Coordx 263706

Description :

Description Four à charbon  
 Vestige Charbonniere  
 Perdebut Indeterminée  
 Perfin Indeterminée

**CHARBONNIERE58**Localisation :

Commune Paimpont  
 Insee 35211  
 Lieuditcad Le Pas Danier  
 Cadastre AV22  
 Coorxy 2341903  
 Coordx 263600

Description :

Description Four à charbon  
 Vestige Charbonniere  
 Perdebut Indeterminée  
 Perfin Indeterminée

**CHARBONNIERE62**Localisation :

Commune Paimpont  
 Insee 35211  
 Lieuditcad Le Pas Danier  
 Cadastre AV41  
 Coorxy 2341846  
 Coordx 263780

Description :

Description Four à charbon  
 Vestige Charbonniere  
 Perdebut Indeterminée  
 Perfin Indeterminée

**CHARBONNIERE59**Localisation :

Commune Paimpont  
 Insee 35211  
 Lieuditcad Le Pas Danier  
 Cadastre AV21  
 Coorxy 2341901  
 Coordx 263452

Description :

Description Four à charbon  
 Vestige Charbonniere  
 Perdebut Indeterminée  
 Perfin Indeterminée

**CHARBONNIERE63**Localisation :

Commune Paimpont  
 Insee 35211  
 Lieuditcad Le Pas Danier  
 Cadastre AV42  
 Coorxy 2341845  
 Coordx 263898

Description :

Description Four à charbon  
 Vestige Charbonniere  
 Perdebut Indeterminée  
 Perfin Indeterminée

**CHARBONNIERE60**Localisation :

Commune Paimpont  
 Insee 35211  
 Lieuditcad Le Pas Danier  
 Cadastre AV21  
 Coorxy 2341836  
 Coordx 263451

Description :

Description Four à charbon  
 Vestige Charbonniere  
 Perdebut Indeterminée  
 Perfin Indeterminée

**CHARBONNIERE64**Localisation :

Commune Paimpont  
 Insee 35211  
 Lieuditcad Casse Cou  
 Cadastre AV22  
 Coorxy 2341783  
 Coordx 263519

Description :

Description Four à charbon  
 Vestige Charbonniere  
 Perdebut Indeterminée  
 Perfin Indeterminée

**CHARBONNIERE65**Localisation :

Commune Paimpont  
 Insee 35211  
 Lieuditcad Casse Cou  
 Cadastre AV21  
 Coordy 2341760  
 Coordx 263459

Description :

Description Four à charbon  
 Vestige Charbonniere  
 Perdebut Indeterminee  
 Perfin Indeterminee

**CHARBONNIERE69**Localisation :

Commune Paimpont  
 Insee 35211  
 Lieuditcad Le Pas Danier  
 Cadastre AV41  
 Coordy 2341703  
 Coordx 263677

Description :

Description Four à charbon  
 Vestige Charbonniere  
 Perdebut Indeterminee  
 Perfin Indeterminee

**CHARBONNIERE66**Localisation :

Commune Paimpont  
 Insee 35211  
 Lieuditcad Casse Cou  
 Cadastre AV21  
 Coordy 2341707  
 Coordx 263445

Description :

Description Four à charbon  
 Vestige Charbonniere  
 Perdebut Indeterminee  
 Perfin Indeterminee

**CHARBONNIERE70**Localisation :

Commune Paimpont  
 Insee 35211  
 Lieuditcad Le Pas Danier  
 Cadastre AV41  
 Coordy 2341697  
 Coordx 263748

Description :

Description Four à charbon  
 Vestige Charbonniere  
 Perdebut Indeterminee  
 Perfin Indeterminee

**CHARBONNIERE67**Localisation :

Commune Paimpont  
 Insee 35211  
 Lieuditcad Casse Cou  
 Cadastre AV37  
 Coordy 2341712  
 Coordx 263535

Description :

Description Four à charbon  
 Vestige Charbonniere  
 Perdebut Indeterminee  
 Perfin Indeterminee

**CHARBONNIERE71**Localisation :

Commune Paimpont  
 Insee 35211  
 Lieuditcad Le Pas Danier  
 Cadastre AV41  
 Coordy 2341681  
 Coordx 263750

Description :

Description Four à charbon  
 Vestige Charbonniere  
 Perdebut Indeterminee  
 Perfin Indeterminee

**CHARBONNIERE68**Localisation :

Commune Paimpont  
 Insee 35211  
 Lieuditcad Casse Cou  
 Cadastre AV38  
 Coordy 2341700  
 Coordx 263514

Description :

Description Four à charbon  
 Vestige Charbonniere  
 Perdebut Indeterminee  
 Perfin Indeterminee

**CHARBONNIERE72**Localisation :

Commune Paimpont  
 Insee 35211  
 Lieuditcad Le Pas Danier  
 Cadastre AV42  
 Coordy 2341671  
 Coordx 263935

Description :

Description Four à charbon  
 Vestige Charbonniere  
 Perdebut Indeterminee  
 Perfin Indeterminee

**CHARBONNIERE73**Localisation :

Commune Paimpont  
 Insee 35211  
 Lieuditcad Le Pas Danier  
 Cadastre AV37  
 Coordy 2341631  
 Coordx 263490

Description :

Description Four à charbon  
 Vestige Charbonniere  
 Perdebut Indeterminée  
 Perfin Indeterminée

**CHARBONNIERE77**Localisation :

Commune Paimpont  
 Insee 35211  
 Lieuditcad Casse Cou  
 Cadastre AV240  
 Coordy 2341536  
 Coordx 263643

Description :

Description Four à charbon  
 Vestige Charbonniere  
 Perdebut Indeterminée  
 Perfin Indeterminée

**CHARBONNIERE74**Localisation :

Commune Paimpont  
 Insee 35211  
 Lieuditcad Casse Cou  
 Cadastre AV38  
 Coordy 2341672  
 Coordx 263536

Description :

Description Four à charbon  
 Vestige Charbonniere  
 Perdebut Indeterminée  
 Perfin Indeterminée

**CHARBONNIERE78**Localisation :

Commune Paimpont  
 Insee 35211  
 Lieuditcad Casse Cou  
 Cadastre AV241  
 Coordy 2341543  
 Coordx 263460

Description :

Description Four à charbon  
 Vestige Charbonniere  
 Perdebut Indeterminée  
 Perfin Indeterminée

**CHARBONNIERE75**Localisation :

Commune Paimpont  
 Insee 35211  
 Lieuditcad Casse Cou  
 Cadastre AV43  
 Coordy 2341768  
 Coordx 263997

Description :

Description Four à charbon  
 Vestige Charbonniere  
 Perdebut Indeterminée  
 Perfin Indeterminée

**CHARBONNIERE79**Localisation :

Commune Paimpont  
 Insee 35211  
 Lieuditcad Casse Cou  
 Cadastre AV241  
 Coordy 2341499  
 Coordx 263487

Description :

Description Four à charbon  
 Vestige Charbonniere  
 Perdebut Indeterminée  
 Perfin Indeterminée

**CHARBONNIERE76**Localisation :

Commune Paimpont  
 Insee 35211  
 Lieuditcad Casse Cou  
 Cadastre AV37  
 Coordy 2341593  
 Coordx 263472

Description :

Description Four à charbon  
 Vestige Charbonniere  
 Perdebut Indeterminée  
 Perfin Indeterminée

**CHARBONNIERE80**Localisation :

Commune Paimpont  
 Insee 35211  
 Lieuditcad Casse Cou  
 Cadastre AV241  
 Coordy 2341387  
 Coordx 263580

Description :

Description Four à charbon  
 Vestige Charbonniere  
 Perdebut Indeterminée  
 Perfin Indeterminée

**CHARBONNIERE81**Localisation :

Commune Paimpont  
 Insee 35211  
 Lieuditcad Casse Cou  
 Cadastre AV241  
 Coordy 2341410  
 Coordx 263643

Description :

Description Four à charbon  
 Vestige Charbonniere  
 Perdebut Indeterminée  
 Perfin Indeterminée

**CHARBONNIERE85**Localisation :

Commune Paimpont  
 Insee 35211  
 Lieuditcad Casse Cou  
 Cadastre AV240  
 Coordy 2341471  
 Coordx 263726

Description :

Description Four à charbon  
 Vestige Charbonniere  
 Perdebut Indeterminée  
 Perfin Indeterminée

**CHARBONNIERE82**Localisation :

Commune Paimpont  
 Insee 35211  
 Lieuditcad Casse Cou  
 Cadastre AV240  
 Coordy 2341495  
 Coordx 263666

Description :

Description Four à charbon  
 Vestige Charbonniere  
 Perdebut Indeterminée  
 Perfin Indeterminée

**CHARBONNIERE86**Localisation :

Commune Paimpont  
 Insee 35211  
 Lieuditcad Casse Cou  
 Cadastre AV240  
 Coordy 2341435  
 Coordx 263761

Description :

Description Four à charbon  
 Vestige Charbonniere  
 Perdebut Indeterminée  
 Perfin Indeterminée

**CHARBONNIERE83**Localisation :

Commune Paimpont  
 Insee 35211  
 Lieuditcad Le Pas Danier  
 Cadastre AV239  
 Coordy 2341595  
 Coordx 263721

Description :

Description Four à charbon  
 Vestige Charbonniere  
 Perdebut Indeterminée  
 Perfin Indeterminée

**CHARBONNIERE87**Localisation :

Commune Paimpont  
 Insee 35211  
 Lieuditcad Casse Cou  
 Cadastre AV241  
 Coordy 2341407  
 Coordx 263678

Description :

Description Four à charbon  
 Vestige Charbonniere  
 Perdebut Indeterminée  
 Perfin Indeterminée

**CHARBONNIERE84**Localisation :

Commune Paimpont  
 Insee 35211  
 Lieuditcad Le Pas Danier  
 Cadastre AV238  
 Coordy 2341597  
 Coordx 263929

Description :

Description Four à charbon  
 Vestige Charbonniere  
 Perdebut Indeterminée  
 Perfin Indeterminée

**CHARBONNIERE88**Localisation :

Commune Paimpont  
 Insee 35211  
 Lieuditcad Casse Cou  
 Cadastre AV241  
 Coordy 2341361  
 Coordx 263690

Description :

Description Four à charbon  
 Vestige Charbonniere  
 Perdebut Indeterminée  
 Perfin Indeterminée

**CHARBONNIERE89**Localisation :

Commune Paimpont  
 Insee 35211  
 Lieuditcad Casse Cou  
 Cadastre AV241  
 Coordy 2341362  
 Coordx 263751

Description :

Description Four à charbon  
 Vestige Charbonniere  
 Perdebut Indeterminée  
 Perfin Indeterminée

**CHARBONNIERE93**Localisation :

Commune Paimpont  
 Insee 35211  
 Lieuditcad Casse Cou  
 Cadastre AV241  
 Coordy 2341348  
 Coordx 263321

Description :

Description Four à charbon  
 Vestige Charbonniere  
 Perdebut Indeterminée  
 Perfin Indeterminée

**CHARBONNIERE90**Localisation :

Commune Paimpont  
 Insee 35211  
 Lieuditcad Casse Cou  
 Cadastre AV241  
 Coordy 2341339  
 Coordx 263739

Description :

Description Four à charbon  
 Vestige Charbonniere  
 Perdebut Indeterminée  
 Perfin Indeterminée

**CHARBONNIERE94**Localisation :

Commune Paimpont  
 Insee 35211  
 Lieuditcad Le Bave  
 Cadastre AV241  
 Coordy 2341259  
 Coordx 263554

Description :

Description Four à charbon  
 Vestige Charbonniere  
 Perdebut Indeterminée  
 Perfin Indeterminée

**CHARBONNIERE91**Localisation :

Commune Paimpont  
 Insee 35211  
 Lieuditcad Casse Cou  
 Cadastre AV239  
 Coordy 2341387  
 Coordx 263852

Description :

Description Four à charbon  
 Vestige Charbonniere  
 Perdebut Indeterminée  
 Perfin Indeterminée

**CHARBONNIERE95**Localisation :

Commune Paimpont  
 Insee 35211  
 Lieuditcad Le Bave  
 Cadastre AV241  
 Coordy 2341207  
 Coordx 263640

Description :

Description Four à charbon  
 Vestige Charbonniere  
 Perdebut Indeterminée  
 Perfin Indeterminée

**CHARBONNIERE92**Localisation :

Commune Paimpont  
 Insee 35211  
 Lieuditcad Le Bave  
 Cadastre AV241  
 Coordy 2341277  
 Coordx 263647

Description :

Description Four à charbon  
 Vestige Charbonniere  
 Perdebut Indeterminée  
 Perfin Indeterminée

**CHARBONNIERE96**Localisation :

Commune Paimpont  
 Insee 35211  
 Lieuditcad Le Bave  
 Cadastre AV242  
 Coordy 2341157  
 Coordx 263673

Description :

Description Four à charbon  
 Vestige Charbonniere  
 Perdebut Indeterminée  
 Perfin Indeterminée

**CHARBONNIERE97**Localisation :

Commune Paimpont  
 Insee 35211  
 Lieuditcad Le Bave  
 Cadastre AV243  
 Coordy 2341151  
 Coordx 263608

Description :

Description Four à charbon  
 Vestige Charbonniere  
 Perdebut Indeterminée  
 Perfin Indeterminée

**CHARBONNIERE101**Localisation :

Commune Paimpont  
 Insee 35211  
 Lieuditcad Le Bave  
 Cadastre AV262  
 Coordy 2341136  
 Coordx 263185

Description :

Description Four à charbon  
 Vestige Charbonniere  
 Perdebut Indeterminée  
 Perfin Indeterminée

**CHARBONNIERE98**Localisation :

Commune Paimpont  
 Insee 35211  
 Lieuditcad Le Bave  
 Cadastre AV262  
 Coordy 2341082  
 Coordx 263457

Description :

Description Four à charbon  
 Vestige Charbonniere  
 Perdebut Indeterminée  
 Perfin Indeterminée

**CHARBONNIERE102**Localisation :

Commune Paimpont  
 Insee 35211  
 Lieuditcad Le Bave  
 Cadastre AV241  
 Coordy 2341260  
 Coordx 263805

Description :

Description Four à charbon  
 Vestige Charbonniere  
 Perdebut Indeterminée  
 Perfin Indeterminée

**CHARBONNIERE99**Localisation :

Commune Paimpont  
 Insee 35211  
 Lieuditcad Le Bave  
 Cadastre AV262  
 Coordy 2340985  
 Coordx 263448

Description :

Description Four à charbon  
 Vestige Charbonniere  
 Perdebut Indeterminée  
 Perfin Indeterminée

**CHARBONNIERE103**Localisation :

Commune Paimpont  
 Insee 35211  
 Lieuditcad Le Bave  
 Cadastre AV242  
 Coordy 2341169  
 Coordx 263835

Description :

Description Four à charbon  
 Vestige Charbonniere  
 Perdebut Indeterminée  
 Perfin Indeterminée

**CHARBONNIERE100**Localisation :

Commune Paimpont  
 Insee 35211  
 Lieuditcad Le Bave  
 Cadastre AV262  
 Coordy 2341009  
 Coordx 263230

Description :

Description Four à charbon  
 Vestige Charbonniere  
 Perdebut Indeterminée  
 Perfin Indeterminée

**CHARBONNIERE104**Localisation :

Commune Paimpont  
 Insee 35211  
 Lieuditcad Le Bave  
 Cadastre AV242  
 Coordy 2341118  
 Coordx 263844

Description :

Description Four à charbon  
 Vestige Charbonniere  
 Perdebut Indeterminée  
 Perfin Indeterminée

### CHARBONNIERE105

#### Localisation :

Commune Paimpont  
Insee 35211  
Lieu dit cad Le Bave  
Cadastre AV242  
Coordy 2341077  
Coordx 263818

#### Description :

Description Four à charbon  
Vestige Charbonniere  
Perdebut Indeterminée  
Perfin Indeterminée

### CHARBONNIERE109

#### Localisation :

Commune Paimpont  
Insee 35211  
Lieu dit cad Langa  
Cadastre AV43  
Coordy 2341786  
Coordx 264195

#### Description :

Description Four à charbon  
Vestige Charbonniere  
Perdebut Indeterminée  
Perfin Indeterminée

### CHARBONNIERE106

#### Localisation :

Commune Paimpont  
Insee 35211  
Lieu dit cad Le Bave  
Cadastre AV243  
Coordy 2341100  
Coordx 263901

#### Description :

Description Four à charbon  
Vestige Charbonniere  
Perdebut Indeterminée  
Perfin Indeterminée

### CHARBONNIERE110

#### Localisation :

Commune Paimpont  
Insee 35211  
Lieu dit cad Langa  
Cadastre AV43  
Coordy 2341703  
Coordx 264024

#### Description :

Description Four à charbon  
Vestige Charbonniere  
Perdebut Indeterminée  
Perfin Indeterminée

### CHARBONNIERE107

#### Localisation :

Commune Paimpont  
Insee 35211  
Lieu dit cad Le Bave  
Cadastre AV242  
Coordy 2341039  
Coordx 263776

#### Description :

Description Four à charbon  
Vestige Charbonniere  
Perdebut Indeterminée  
Perfin Indeterminée

### CHARBONNIERE111

#### Localisation :

Commune Paimpont  
Insee 35211  
Lieu dit cad Langa  
Cadastre AV52  
Coordy 2341848  
Coordx 264996

#### Description :

Description Four à charbon  
Vestige Charbonniere  
Perdebut Indeterminée  
Perfin Indeterminée

### CHARBONNIERE108

#### Localisation :

Commune Paimpont  
Insee 35211  
Lieu dit cad Langa  
Cadastre AV43  
Coordy 2341854  
Coordx 264246

#### Description :

Description Four à charbon  
Vestige Charbonniere  
Perdebut Indeterminée  
Perfin Indeterminée

### CHARBONNIERE112

#### Localisation :

Commune Paimpont  
Insee 35211  
Lieu dit cad Moustache  
Cadastre AV226  
Coordy 2341611  
Coordx 264116

#### Description :

Description Four à charbon  
Vestige Charbonniere  
Perdebut Indeterminée  
Perfin Indeterminée

**CHARBONNIERE113**Localisation :

Commune Paimpont  
 Insee 35211  
 Lieuditcad Langa  
 Cadastre AV226  
 Coordy 2341576  
 Coordx 264116

Description :

Description Four à charbon  
 Vestige Charbonniere  
 Perdebut Indeterminée  
 Perfin Indeterminée

**CHARBONNIERE117**Localisation :

Commune Paimpont  
 Insee 35211  
 Lieuditcad Le Merel  
 Cadastre AV226  
 Coordy 2341363  
 Coordx 264142

Description :

Description Four à charbon  
 Vestige Charbonniere  
 Perdebut Indeterminée  
 Perfin Indeterminée

**CHARBONNIERE114**Localisation :

Commune Paimpont  
 Insee 35211  
 Lieuditcad Langa  
 Cadastre AV238  
 Coordy 2341507  
 Coordx 264077

Description :

Description Four à charbon  
 Vestige Charbonniere  
 Perdebut Indeterminée  
 Perfin Indeterminée

**CHARBONNIERE118**Localisation :

Commune Paimpont  
 Insee 35211  
 Lieuditcad Le Merel  
 Cadastre AV226  
 Coordy 2341393  
 Coordx 264223

Description :

Description Four à charbon  
 Vestige Charbonniere  
 Perdebut Indeterminée  
 Perfin Indeterminée

**CHARBONNIERE115**Localisation :

Commune Paimpont  
 Insee 35211  
 Lieuditcad Le Merel  
 Cadastre AV226  
 Coordy 2341461  
 Coordx 264095

Description :

Description Four à charbon  
 Vestige Charbonniere  
 Perdebut Indeterminée  
 Perfin Indeterminée

**CHARBONNIERE119**Localisation :

Commune Paimpont  
 Insee 35211  
 Lieuditcad Le Merel  
 Cadastre AV226  
 Coordy 2341278  
 Coordx 264282

Description :

Description Four à charbon  
 Vestige Charbonniere  
 Perdebut Indeterminée  
 Perfin Indeterminée

**CHARBONNIERE116**Localisation :

Commune Paimpont  
 Insee 35211  
 Lieuditcad Le Merel  
 Cadastre AV226  
 Coordy 2341425  
 Coordx 264077

Description :

Description Four à charbon  
 Vestige Charbonniere  
 Perdebut Indeterminée  
 Perfin Indeterminée

**CHARBONNIERE120**Localisation :

Commune Paimpont  
 Insee 35211  
 Lieuditcad Le Merel  
 Cadastre AV226  
 Coordy 2341361  
 Coordx 264385

Description :

Description Four à charbon  
 Vestige Charbonniere  
 Perdebut Indeterminée  
 Perfin Indeterminée

### CHARBONNIERE121

#### Localisation :

Commune Paimpont  
Insee 35211  
LieuDitcad Langa  
Cadastre AV225  
Coordy 2341564  
Coordx 264541

#### Description :

Description Four à charbon  
Vestige Charbonniere  
Perdebut Indeterminée  
Perfin Indeterminée

### CHARBONNIERE125

#### Localisation :

Commune Paimpont  
Insee 35211  
LieuDitcad Langa  
Cadastre AV225  
Coordy 2341393  
Coordx 264440

#### Description :

Description Four à charbon  
Vestige Charbonniere  
Perdebut Indeterminée  
Perfin Indeterminée

### CHARBONNIERE122

#### Localisation :

Commune Paimpont  
Insee 35211  
LieuDitcad Langa  
Cadastre AV225  
Coordy 2341519  
Coordx 264511

#### Description :

Description Four à charbon  
Vestige Charbonniere  
Perdebut Indeterminée  
Perfin Indeterminée

### CHARBONNIERE126

#### Localisation :

Commune Paimpont  
Insee 35211  
LieuDitcad Langa  
Cadastre AV224  
Coordy 2341324  
Coordx 264477

#### Description :

Description Four à charbon  
Vestige Charbonniere  
Perdebut Indeterminée  
Perfin Indeterminée

### CHARBONNIERE123

#### Localisation :

Commune Paimpont  
Insee 35211  
LieuDitcad Langa  
Cadastre AV225  
Coordy 2341473  
Coordx 264595

#### Description :

Description Four à charbon  
Vestige Charbonniere  
Perdebut Indeterminée  
Perfin Indeterminée

### CHARBONNIERE127

#### Localisation :

Commune Paimpont  
Insee 35211  
LieuDitcad Langa  
Cadastre AV224  
Coordy 2341289  
Coordx 264482

#### Description :

Description Four à charbon  
Vestige Charbonniere  
Perdebut Indeterminée  
Perfin Indeterminée

### CHARBONNIERE124

#### Localisation :

Commune Paimpont  
Insee 35211  
LieuDitcad Langa  
Cadastre AV224  
Coordy 2341425  
Coordx 264612

#### Description :

Description Four à charbon  
Vestige Charbonniere  
Perdebut Indeterminée  
Perfin Indeterminée

### CHARBONNIERE128

#### Localisation :

Commune Paimpont  
Insee 35211  
LieuDitcad Langa  
Cadastre AV224  
Coordy 2341218  
Coordx 264453

#### Description :

Description Four à charbon  
Vestige Charbonniere  
Perdebut Indeterminée  
Perfin Indeterminée

### CHARBONNIERE129

Localisation :

Commune Paimpont  
 Insee 35211  
 Lieuditcad Le Merel  
 Cadastre AV226  
 Coordy 2341198  
 Coordx 264331

Description :

Description Four à charbon  
 Vestige Charbonniere  
 Perdebut Indeterminée  
 Perfin Indeterminée

### CHARBONNIERE133

Localisation :

Commune Paimpont  
 Insee 35211  
 Lieuditcad Le Guereau  
 Cadastre AV227  
 Coordy 2341006  
 Coordx 264538

Description :

Description Four à charbon  
 Vestige Charbonniere  
 Perdebut Indeterminée  
 Perfin Indeterminée

### CHARBONNIERE130

Localisation :

Commune Paimpont  
 Insee 35211  
 Lieuditcad Le Guereau  
 Cadastre AV224  
 Coordy 2341192  
 Coordx 264657

Description :

Description Four à charbon  
 Vestige Charbonniere  
 Perdebut Indeterminée  
 Perfin Indeterminée

### CHARBONNIERE134

Localisation :

Commune Paimpont  
 Insee 35211  
 Lieuditcad Le Guereau  
 Cadastre AV227  
 Coordy 2341100  
 Coordx 264517

Description :

Description Four à charbon  
 Vestige Charbonniere  
 Perdebut Indeterminée  
 Perfin Indeterminée

### CHARBONNIERE131

Localisation :

Commune Paimpont  
 Insee 35211  
 Lieuditcad Le Guereau  
 Cadastre AV227  
 Coordy 2341101  
 Coordx 264627

Description :

Description Four à charbon  
 Vestige Charbonniere  
 Perdebut Indeterminée  
 Perfin Indeterminée

### CHARBONNIERE135

Localisation :

Commune Paimpont  
 Insee 35211  
 Lieuditcad Le Guereau  
 Cadastre AV224  
 Coordy 2341355  
 Coordx 264718

Description :

Description Four à charbon  
 Vestige Charbonniere  
 Perdebut Indeterminée  
 Perfin Indeterminée

### CHARBONNIERE132

Localisation :

Commune Paimpont  
 Insee 35211  
 Lieuditcad Le Guereau  
 Cadastre AV227  
 Coordy 2341038  
 Coordx 264562

Description :

Description Four à charbon  
 Vestige Charbonniere  
 Perdebut Indeterminée  
 Perfin Indeterminée

### CHARBONNIERE136

Localisation :

Commune Paimpont  
 Insee 35211  
 Lieuditcad Le Guereau  
 Cadastre AV221  
 Coordy 2341318  
 Coordx 264957

Description :

Description Four à charbon  
 Vestige Charbonniere  
 Perdebut Indeterminée  
 Perfin Indeterminée

### CHARBONNIERE137

#### Localisation :

Commune Paimpont  
Insee 35211  
Lieu dit cad Le Guereau  
Cadaastre AV221  
Coordy 2341283  
Coordx 264849

#### Description :

Description Four à charbon  
Vestige Charbonniere  
Perdebut Indeterminée  
Perfin Indeterminée

### CHARBONNIERE141

#### Localisation :

Commune Paimpont  
Insee 35211  
Lieu dit cad Le Guereau  
Cadaastre AV224  
Coordy 2341179  
Coordx 264697

#### Description :

Description Four à charbon  
Vestige Charbonniere  
Perdebut Indeterminée  
Perfin Indeterminée

### CHARBONNIERE138

#### Localisation :

Commune Paimpont  
Insee 35211  
Lieu dit cad Le Guereau  
Cadaastre AV221  
Coordy 2341275  
Coordx 264969

#### Description :

Description Four à charbon  
Vestige Charbonniere  
Perdebut Indeterminée  
Perfin Indeterminée

### CHARBONNIERE142

#### Localisation :

Commune Paimpont  
Insee 35211  
Lieu dit cad Moustache  
Cadaastre AV57  
Coordy 2341954  
Coordx 265114

#### Description :

Description Four à charbon  
Vestige Charbonniere  
Perdebut Indeterminée  
Perfin Indeterminée

### CHARBONNIERE139

#### Localisation :

Commune Paimpont  
Insee 35211  
Lieu dit cad Le Guereau  
Cadaastre AV224  
Coordy 2341274  
Coordx 264769

#### Description :

Description Four à charbon  
Vestige Charbonniere  
Perdebut Indeterminée  
Perfin Indeterminée

### CHARBONNIERE143

#### Localisation :

Commune Paimpont  
Insee 35211  
Lieu dit cad Moustache  
Cadaastre AV57  
Coordy 2341897  
Coordx 265084

#### Description :

Description Four à charbon  
Vestige Charbonniere  
Perdebut Indeterminée  
Perfin Indeterminée

### CHARBONNIERE140

#### Localisation :

Commune Paimpont  
Insee 35211  
Lieu dit cad Le Guereau  
Cadaastre AV220  
Coordy 2341212  
Coordx 264985

#### Description :

Description Four à charbon  
Vestige Charbonniere  
Perdebut Indeterminée  
Perfin Indeterminée

### CHARBONNIERE144

#### Localisation :

Commune Paimpont  
Insee 35211  
Lieu dit cad Moustache  
Cadaastre AV57  
Coordy 2341832  
Coordx 265129

#### Description :

Description Four à charbon  
Vestige Charbonniere  
Perdebut Indeterminée  
Perfin Indeterminée

**CHARBONNIERE145**Localisation :

Commune Paimpont  
 Insee 35211  
 Lieuditcad Moustache  
 Cadastre AV57  
 Coordy 2341942  
 Coordx 265149

Description :

Description Four à charbon  
 Vestige Charbonniere  
 Perdebut Indeterminée  
 Perfin Indeterminée

**CHARBONNIERE149**Localisation :

Commune Paimpont  
 Insee 35211  
 Lieuditcad Moustache  
 Cadastre AV57  
 Coordy 2341876  
 Coordx 265179

Description :

Description Four à charbon  
 Vestige Charbonniere  
 Perdebut Indeterminée  
 Perfin Indeterminée

**CHARBONNIERE146**Localisation :

Commune Paimpont  
 Insee 35211  
 Lieuditcad Moustache  
 Cadastre AV57  
 Coordy 2341945  
 Coordx 265239

Description :

Description Four à charbon  
 Vestige Charbonniere  
 Perdebut Indeterminée  
 Perfin Indeterminée

**CHARBONNIERE150**Localisation :

Commune Paimpont  
 Insee 35211  
 Lieuditcad Moustache  
 Cadastre AV57  
 Coordy 2341795  
 Coordx 265174

Description :

Description Four à charbon  
 Vestige Charbonniere  
 Perdebut Indeterminée  
 Perfin Indeterminée

**CHARBONNIERE147**Localisation :

Commune Paimpont  
 Insee 35211  
 Lieuditcad Moustache  
 Cadastre AV57  
 Coordy 2341957  
 Coordx 265292

Description :

Description Four à charbon  
 Vestige Charbonniere  
 Perdebut Indeterminée  
 Perfin Indeterminée

**CHARBONNIERE151**Localisation :

Commune Paimpont  
 Insee 35211  
 Lieuditcad Moustache  
 Cadastre AV57  
 Coordy 2341786  
 Coordx 265255

Description :

Description Four à charbon  
 Vestige Charbonniere  
 Perdebut Indeterminée  
 Perfin Indeterminée

**CHARBONNIERE148**Localisation :

Commune Paimpont  
 Insee 35211  
 Lieuditcad Moustache  
 Cadastre AV57  
 Coordy 2341889  
 Coordx 265309

Description :

Description Four à charbon  
 Vestige Charbonniere  
 Perdebut Indeterminée  
 Perfin Indeterminée

**CHARBONNIERE152**Localisation :

Commune Paimpont  
 Insee 35211  
 Lieuditcad Moustache  
 Cadastre AV57  
 Coordy 2341818  
 Coordx 265333

Description :

Description Four à charbon  
 Vestige Charbonniere  
 Perdebut Indeterminée  
 Perfin Indeterminée

### CHARBONNIERE153

#### Localisation :

Commune Paimpont  
Insee 35211  
LieuDitcad Grande Fontaine  
Cadastre AV200  
Coordy 2341930  
Coordx 265365

#### Description :

Description Four à charbon  
Vestige Charbonniere  
Perdebut Indeterminée  
Perfin Indeterminée

### CHARBONNIERE157

#### Localisation :

Commune Paimpont  
Insee 35211  
LieuDitcad Grande Fontaine  
Cadastre AV200  
Coordy 2341807  
Coordx 265495

#### Description :

Description Four à charbon  
Vestige Charbonniere  
Perdebut Indeterminée  
Perfin Indeterminée

### CHARBONNIERE154

#### Localisation :

Commune Paimpont  
Insee 35211  
LieuDitcad Grande Fontaine  
Cadastre AV200  
Coordy 2341817  
Coordx 265412

#### Description :

Description Four à charbon  
Vestige Charbonniere  
Perdebut Indeterminée  
Perfin Indeterminée

### CHARBONNIERE158

#### Localisation :

Commune Paimpont  
Insee 35211  
LieuDitcad Grande Fontaine  
Cadastre AV200  
Coordy 2341817  
Coordx 265581

#### Description :

Description Four à charbon  
Vestige Charbonniere  
Perdebut Indeterminée  
Perfin Indeterminée

### CHARBONNIERE155

#### Localisation :

Commune Paimpont  
Insee 35211  
LieuDitcad Grande Fontaine  
Cadastre AV200  
Coordy 2341873  
Coordx 265440

#### Description :

Description Four à charbon  
Vestige Charbonniere  
Perdebut Indeterminée  
Perfin Indeterminée

### CHARBONNIERE159

#### Localisation :

Commune Paimpont  
Insee 35211  
LieuDitcad Grande Fontaine  
Cadastre AV200  
Coordy 2341853  
Coordx 265611

#### Description :

Description Four à charbon  
Vestige Charbonniere  
Perdebut Indeterminée  
Perfin Indeterminée

### CHARBONNIERE156

#### Localisation :

Commune Paimpont  
Insee 35211  
LieuDitcad Grande Fontaine  
Cadastre AV200  
Coordy 2341869  
Coordx 265518

#### Description :

Description Four à charbon  
Vestige Charbonniere  
Perdebut Indeterminée  
Perfin Indeterminée

### CHARBONNIERE160

#### Localisation :

Commune Paimpont  
Insee 35211  
LieuDitcad Grande Fontaine  
Cadastre AV200  
Coordy 2341903  
Coordx 265637

#### Description :

Description Four à charbon  
Vestige Charbonniere  
Perdebut Indeterminée  
Perfin Indeterminée

**CHARBONNIERE161**Localisation :

Commune Paimpont  
 Insee 35211  
 Lieuditcad Grande Fontaine  
 Cadastre AV201  
 Coordy 2341847  
 Coordx 265652

Description :

Description Four à charbon  
 Vestige Charbonniere  
 Perdebut Indeterminée  
 Perfin Indeterminée

**CHARBONNIERE165**Localisation :

Commune Paimpont  
 Insee 35211  
 Lieuditcad Grande Fontaine  
 Cadastre AV206  
 Coordy 2341739  
 Coordx 265501

Description :

Description Four à charbon  
 Vestige Charbonniere  
 Perdebut Indeterminée  
 Perfin Indeterminée

**CHARBONNIERE162**Localisation :

Commune Paimpont  
 Insee 35211  
 Lieuditcad Grande Fontaine  
 Cadastre AV201  
 Coordy 2341883  
 Coordx 265666

Description :

Description Four à charbon  
 Vestige Charbonniere  
 Perdebut Indeterminée  
 Perfin Indeterminée

**CHARBONNIERE166**Localisation :

Commune Paimpont  
 Insee 35211  
 Lieuditcad Les Brulis  
 Cadastre AV206  
 Coordy 2341703  
 Coordx 265300

Description :

Description Four à charbon  
 Vestige Charbonniere  
 Perdebut Indeterminée  
 Perfin Indeterminée

**CHARBONNIERE163**Localisation :

Commune Paimpont  
 Insee 35211  
 Lieuditcad Grande Fontaine  
 Cadastre AV201  
 Coordy 2341956  
 Coordx 265714

Description :

Description Four à charbon  
 Vestige Charbonniere  
 Perdebut Indeterminée  
 Perfin Indeterminée

**CHARBONNIERE167**Localisation :

Commune Paimpont  
 Insee 35211  
 Lieuditcad Les Brulis  
 Cadastre AV204  
 Coordy 2341732  
 Coordx 265651

Description :

Description Four à charbon  
 Vestige Charbonniere  
 Perdebut Indeterminée  
 Perfin Indeterminée

**CHARBONNIERE164**Localisation :

Commune Paimpont  
 Insee 35211  
 Lieuditcad Grande Fontaine  
 Cadastre AV206  
 Coordy 2341782  
 Coordx 265590

Description :

Description Four à charbon  
 Vestige Charbonniere  
 Perdebut Indeterminée  
 Perfin Indeterminée

**CHARBONNIERE168**Localisation :

Commune Paimpont  
 Insee 35211  
 Lieuditcad Les Brulis  
 Cadastre AV206  
 Coordy 2341677  
 Coordx 265559

Description :

Description Four à charbon  
 Vestige Charbonniere  
 Perdebut Indeterminée  
 Perfin Indeterminée

### CHARBONNIERE169

#### Localisation :

Commune Paimpont  
Insee 35211  
Lieu dit cad Grande Fontaine  
Cadastre AV206  
Coordy 2341640  
Coordx 265449

#### Description :

Description Four à charbon  
Vestige Charbonniere  
Perdebut Indeterminée  
Perfin Indeterminée

### CHARBONNIERE173

#### Localisation :

Commune Paimpont  
Insee 35211  
Lieu dit cad Les Brulis  
Cadastre AV206  
Coordy 2341487  
Coordx 265504

#### Description :

Description Four à charbon  
Vestige Charbonniere  
Perdebut Indeterminée  
Perfin Indeterminée

### CHARBONNIERE170

#### Localisation :

Commune Paimpont  
Insee 35211  
Lieu dit cad Les Brulis  
Cadastre AV208  
Coordy 2341587  
Coordx 265206

#### Description :

Description Four à charbon  
Vestige Charbonniere  
Perdebut Indeterminée  
Perfin Indeterminée

### CHARBONNIERE174

#### Localisation :

Commune Paimpont  
Insee 35211  
Lieu dit cad Les Brulis  
Cadastre AV206  
Coordy 2341412  
Coordx 265420

#### Description :

Description Four à charbon  
Vestige Charbonniere  
Perdebut Indeterminée  
Perfin Indeterminée

### CHARBONNIERE171

#### Localisation :

Commune Paimpont  
Insee 35211  
Lieu dit cad Les Brulis  
Cadastre AV207  
Coordy 2341544  
Coordx 265304

#### Description :

Description Four à charbon  
Vestige Charbonniere  
Perdebut Indeterminée  
Perfin Indeterminée

### CHARBONNIERE175

#### Localisation :

Commune Paimpont  
Insee 35211  
Lieu dit cad Les Brulis  
Cadastre AV207  
Coordy 2341451  
Coordx 265335

#### Description :

Description Four à charbon  
Vestige Charbonniere  
Perdebut Indeterminée  
Perfin Indeterminée

### CHARBONNIERE172

#### Localisation :

Commune Paimpont  
Insee 35211  
Lieu dit cad Les Brulis  
Cadastre AV206  
Coordy 2341504  
Coordx 265444

#### Description :

Description Four à charbon  
Vestige Charbonniere  
Perdebut Indeterminée  
Perfin Indeterminée

### CHARBONNIERE176

#### Localisation :

Commune Paimpont  
Insee 35211  
Lieu dit cad Les Brulis  
Cadastre AV207  
Coordy 2341451  
Coordx 265271

#### Description :

Description Four à charbon  
Vestige Charbonniere  
Perdebut Indeterminée  
Perfin Indeterminée

**CHARBONNIERE177**Localisation :

Commune Paimpont  
 Insee 35211  
 Lieuditcad Les Brulis  
 Cadastre AV208  
 Coordy 2341408  
 Coordx 265227

Description :

Description Four à charbon  
 Vestige Charbonniere  
 Perdebut Indeterminee  
 Perfin Indeterminee

**CHARBONNIERE181**Localisation :

Commune Paimpont  
 Insee 35211  
 Lieuditcad Les Brulis  
 Cadastre AV208  
 Coordy 2341347  
 Coordx 265384

Description :

Description Four à charbon  
 Vestige Charbonniere  
 Perdebut Indeterminee  
 Perfin Indeterminee

**CHARBONNIERE178**Localisation :

Commune Paimpont  
 Insee 35211  
 Lieuditcad Les Brulis  
 Cadastre AV208  
 Coordy 2341388  
 Coordx 265280

Description :

Description Four à charbon  
 Vestige Charbonniere  
 Perdebut Indeterminee  
 Perfin Indeterminee

**CHARBONNIERE182**Localisation :

Commune Paimpont  
 Insee 35211  
 Lieuditcad Les Brulis  
 Cadastre AV200  
 Coordy 2341297  
 Coordx 265064

Description :

Description Four à charbon  
 Vestige Charbonniere  
 Perdebut Indeterminee  
 Perfin Indeterminee

**CHARBONNIERE179**Localisation :

Commune Paimpont  
 Insee 35211  
 Lieuditcad Les Brulis  
 Cadastre AV208  
 Coordy 2341361  
 Coordx 265401

Description :

Description Four à charbon  
 Vestige Charbonniere  
 Perdebut Indeterminee  
 Perfin Indeterminee

**CHARBONNIERE183**Localisation :

Commune Paimpont  
 Insee 35211  
 Lieuditcad Le Guereau  
 Cadastre AV200  
 Coordy 2341302  
 Coordx 265170

Description :

Description Four à charbon  
 Vestige Charbonniere  
 Perdebut Indeterminee  
 Perfin Indeterminee

**CHARBONNIERE180**Localisation :

Commune Paimpont  
 Insee 35211  
 Lieuditcad Les Brulis  
 Cadastre AV208  
 Coordy 2341330  
 Coordx 265381

Description :

Description Four à charbon  
 Vestige Charbonniere  
 Perdebut Indeterminee  
 Perfin Indeterminee

**CHARBONNIERE184**Localisation :

Commune Paimpont  
 Insee 35211  
 Lieuditcad Le Guereau  
 Cadastre AV200  
 Coordy 2341265  
 Coordx 265115

Description :

Description Four à charbon  
 Vestige Charbonniere  
 Perdebut Indeterminee  
 Perfin Indeterminee

### CHARBONNIERE185

#### Localisation :

Commune Paimpont  
Insee 35211  
Lieu dit cad Le Guereau  
Cadastre AV200  
Coordy 2341278  
Coordx 265033

#### Description :

Description Four à charbon  
Vestige Charbonniere  
Perdebut Indeterminée  
Perfin Indeterminée

### CHARBONNIERE235

#### Localisation :

Commune Paimpont  
Insee 35211  
Lieu dit cad Pas Chagrin  
Cadastre AV118  
Coordy 2343910  
Coordx 265668

#### Description :

Description Four à charbon  
Vestige Charbonniere  
Perdebut Indeterminée  
Perfin Indeterminée

### CHARBONNIERE186

#### Localisation :

Commune Paimpont  
Insee 35211  
Lieu dit cad Le Guereau  
Cadastre AV200  
Coordy 2341230  
Coordx 265049

#### Description :

Description Four à charbon  
Vestige Charbonniere  
Perdebut Indeterminée  
Perfin Indeterminée

### CHARBONNIERE236

#### Localisation :

Commune Paimpont  
Insee 35211  
Lieu dit cad Trecellen  
Cadastre AV116  
Coordy 2343993  
Coordx 265663

#### Description :

Description Four à charbon  
Vestige Charbonniere  
Perdebut Indeterminée  
Perfin Indeterminée

### CHARBONNIERE187

#### Localisation :

Commune Paimpont  
Insee 35211  
Lieu dit cad Le Guereau  
Cadastre AV200  
Coordy 2341234  
Coordx 265108

#### Description :

Description Four à charbon  
Vestige Charbonniere  
Perdebut Indeterminée  
Perfin Indeterminée

### CHARBONNIERE237

#### Localisation :

Commune Paimpont  
Insee 35211  
Lieu dit cad Trecellen  
Cadastre AV116  
Coordy 2344301  
Coordx 265936

#### Description :

Description Four à charbon  
Vestige Charbonniere  
Perdebut Indeterminée  
Perfin Indeterminée

### CHARBONNIERE188

#### Localisation :

Commune Paimpont  
Insee 35211  
Lieu dit cad Le Guereau  
Cadastre AV200  
Coordy 2341218  
Coordx 265172

#### Description :

Description Four à charbon  
Vestige Charbonniere  
Perdebut Indeterminée  
Perfin Indeterminée

### CHARBONNIERE253

#### Localisation :

Commune Paimpont  
Insee 35211  
Lieu dit cad Etang de la Fenderie  
Cadastre AV147  
Coordy 2343283  
Coordx 266027

#### Description :

Description Four à charbon  
Vestige Charbonniere  
Perdebut Indeterminée  
Perfin Indeterminée

**CHARBONNIERE254**Localisation :

Commune Paimpont  
 Insee 35211  
 Lieuditcad Etang de la Fenderie  
 Cadastre AV147  
 Coordy 2343231  
 Coordx 266034

Description :

Description Four à charbon  
 Vestige Charbonniere  
 Perdebut Indeterminee  
 Perfin Indeterminee

**CHARBONNIERE258**Localisation :

Commune Paimpont  
 Insee 35211  
 Lieuditcad Etang de la Fenderie  
 Cadastre AV123  
 Coordy 2343438  
 Coordx 265798

Description :

Description Four à charbon  
 Vestige Charbonniere  
 Perdebut Indeterminee  
 Perfin Indeterminee

**CHARBONNIERE255**Localisation :

Commune Paimpont  
 Insee 35211  
 Lieuditcad Etang de la Fenderie  
 Cadastre AV147  
 Coordy 2343333  
 Coordx 266011

Description :

Description Four à charbon  
 Vestige Charbonniere  
 Perdebut Indeterminee  
 Perfin Indeterminee

**CHARBONNIERE259**Localisation :

Commune Paimpont  
 Insee 35211  
 Lieuditcad Etang de la Fenderie  
 Cadastre AV123  
 Coordy 2343459  
 Coordx 265749

Description :

Description Four à charbon  
 Vestige Charbonniere  
 Perdebut Indeterminee  
 Perfin Indeterminee

**CHARBONNIERE256**Localisation :

Commune Paimpont  
 Insee 35211  
 Lieuditcad Etang de la Fenderie  
 Cadastre AV147  
 Coordy 2343373  
 Coordx 265967

Description :

Description Four à charbon  
 Vestige Charbonniere  
 Perdebut Indeterminee  
 Perfin Indeterminee

**CHARBONNIERE260**Localisation :

Commune Paimpont  
 Insee 35211  
 Lieuditcad Etang de la Fenderie  
 Cadastre AV126  
 Coordy 2343361  
 Coordx 265711

Description :

Description Four à charbon  
 Vestige Charbonniere  
 Perdebut Indeterminee  
 Perfin Indeterminee

**CHARBONNIERE257**Localisation :

Commune Paimpont  
 Insee 35211  
 Lieuditcad Etang de la Fenderie  
 Cadastre AV123  
 Coordy 2343390  
 Coordx 265853

Description :

Description Four à charbon  
 Vestige Charbonniere  
 Perdebut Indeterminee  
 Perfin Indeterminee

**CHARBONNIERE261**Localisation :

Commune Paimpont  
 Insee 35211  
 Lieuditcad Pas Chagrin  
 Cadastre AV130  
 Coordy 2343352  
 Coordx 265568

Description :

Description Four à charbon  
 Vestige Charbonniere  
 Perdebut Indeterminee  
 Perfin Indeterminee

**CHARBONNIERE262**Localisation :

Commune Paimpont  
 Insee 35211  
 Lieuditcad Pas Chagrin  
 Cadastre AV130  
 Coorby 2343414  
 Coordx 265556

Description :

Description Four à charbon  
 Vestige Charbonniere  
 Perdebut Indeterminée  
 Perfin Indeterminée

**CHARBONNIERE266**Localisation :

Commune Paimpont  
 Insee 35211  
 Lieuditcad Pas Chagrin  
 Cadastre AV130  
 Coorby 2343345  
 Coordx 265449

Description :

Description Four à charbon  
 Vestige Charbonniere  
 Perdebut Indeterminée  
 Perfin Indeterminée

**CHARBONNIERE263**Localisation :

Commune Paimpont  
 Insee 35211  
 Lieuditcad Pas Chagrin  
 Cadastre AV130  
 Coorby 2343402  
 Coordx 265489

Description :

Description Four à charbon  
 Vestige Charbonniere  
 Perdebut Indeterminée  
 Perfin Indeterminée

**CHARBONNIERE267**Localisation :

Commune Paimpont  
 Insee 35211  
 Lieuditcad Pas Chagrin  
 Cadastre AV121  
 Coorby 2343638  
 Coordx 265706

Description :

Description Four à charbon  
 Vestige Charbonniere  
 Perdebut Indeterminée  
 Perfin Indeterminée

**CHARBONNIERE264**Localisation :

Commune Paimpont  
 Insee 35211  
 Lieuditcad Pas Chagrin  
 Cadastre AV130  
 Coorby 2343343  
 Coordx 265541

Description :

Description Four à charbon  
 Vestige Charbonniere  
 Perdebut Indeterminée  
 Perfin Indeterminée

**CHARBONNIERE268**Localisation :

Commune Paimpont  
 Insee 35211  
 Lieuditcad Pas Chagrin  
 Cadastre AV130  
 Coorby 2343387  
 Coordx 265468

Description :

Description Four à charbon  
 Vestige Charbonniere  
 Perdebut Indeterminée  
 Perfin Indeterminée

**CHARBONNIERE265**Localisation :

Commune Paimpont  
 Insee 35211  
 Lieuditcad Pas Chagrin  
 Cadastre AV130  
 Coorby 2343323  
 Coordx 265494

Description :

Description Four à charbon  
 Vestige Charbonniere  
 Perdebut Indeterminée  
 Perfin Indeterminée

**CHARBONNIERE269**Localisation :

Commune Paimpont  
 Insee 35211  
 Lieuditcad Pas Chagrin  
 Cadastre AV130  
 Coorby 2343259  
 Coordx 265584

Description :

Description Four à charbon  
 Vestige Charbonniere  
 Perdebut Indeterminée  
 Perfin Indeterminée

**CHARBONNIERE270**Localisation :

Commune Paimpont  
 Insee 35211  
 Lieuditcad Pas Chagrin  
 Cadastre AV131  
 Coordy 2343404  
 Coordx 265379

Description :

Description Four à charbon  
 Vestige Charbonniere  
 Perdebut Indeterminée  
 Perfin Indeterminée

**CHARBONNIERE274**Localisation :

Commune Paimpont  
 Insee 35211  
 Lieuditcad Pas Chagrin  
 Cadastre AV130  
 Coordy 2343511  
 Coordx 265435

Description :

Description Four à charbon  
 Vestige Charbonniere  
 Perdebut Indeterminée  
 Perfin Indeterminée

**CHARBONNIERE271**Localisation :

Commune Paimpont  
 Insee 35211  
 Lieuditcad Pas Chagrin  
 Cadastre AV130  
 Coordy 2343480  
 Coordx 265463

Description :

Description Four à charbon  
 Vestige Charbonniere  
 Perdebut Indeterminée  
 Perfin Indeterminée

**CHARBONNIERE275**Localisation :

Commune Paimpont  
 Insee 35211  
 Lieuditcad Pas Chagrin  
 Cadastre AV130  
 Coordy 2343511  
 Coordx 265504

Description :

Description Four à charbon  
 Vestige Charbonniere  
 Perdebut Indeterminée  
 Perfin Indeterminée

**CHARBONNIERE272**Localisation :

Commune Paimpont  
 Insee 35211  
 Lieuditcad Pas Chagrin  
 Cadastre AV130  
 Coordy 2343468  
 Coordx 265420

Description :

Description Four à charbon  
 Vestige Charbonniere  
 Perdebut Indeterminée  
 Perfin Indeterminée

**CHARBONNIERE276**Localisation :

Commune Paimpont  
 Insee 35211  
 Lieuditcad Pas Chagrin  
 Cadastre AV130  
 Coordy 2343545  
 Coordx 265491

Description :

Description Four à charbon  
 Vestige Charbonniere  
 Perdebut Indeterminée  
 Perfin Indeterminée

**CHARBONNIERE273**Localisation :

Commune Paimpont  
 Insee 35211  
 Lieuditcad Pas Chagrin  
 Cadastre AV131  
 Coordy 2343474  
 Coordx 265396

Description :

Description Four à charbon  
 Vestige Charbonniere  
 Perdebut Indeterminée  
 Perfin Indeterminée

**CHARBONNIERE277**Localisation :

Commune Paimpont  
 Insee 35211  
 Lieuditcad Pas Chagrin  
 Cadastre AV130  
 Coordy 2343602  
 Coordx 265489

Description :

Description Four à charbon  
 Vestige Charbonniere  
 Perdebut Indeterminée  
 Perfin Indeterminée

**CHARBONNIERE278**Localisation :

Commune Paimpont  
 Insee 35211  
 Lieuditcad Pas Chagrin  
 Cadastre AV130  
 Coordy 2343597  
 Coordx 265448

Description :

Description Four à charbon  
 Vestige Charbonniere  
 Perdebut Indeterminée  
 Perfin Indeterminée

**CHARBONNIERE282**Localisation :

Commune Paimpont  
 Insee 35211  
 Lieuditcad Pas Chagrin  
 Cadastre AV130  
 Coordy 2343523  
 Coordx 265423

Description :

Description Four à charbon  
 Vestige Charbonniere  
 Perdebut Indeterminée  
 Perfin Indeterminée

**CHARBONNIERE279**Localisation :

Commune Paimpont  
 Insee 35211  
 Lieuditcad Pas Chagrin  
 Cadastre AV130  
 Coordy 2343573  
 Coordx 265401

Description :

Description Four à charbon  
 Vestige Charbonniere  
 Perdebut Indeterminée  
 Perfin Indeterminée

**CHARBONNIERE283**Localisation :

Commune Paimpont  
 Insee 35211  
 Lieuditcad Pas Chagrin  
 Cadastre AV130  
 Coordy 2343630  
 Coordx 265429

Description :

Description Four à charbon  
 Vestige Charbonniere  
 Perdebut Indeterminée  
 Perfin Indeterminée

**CHARBONNIERE280**Localisation :

Commune Paimpont  
 Insee 35211  
 Lieuditcad Pas Chagrin  
 Cadastre AV130  
 Coordy 2343428  
 Coordx 265468

Description :

Description Four à charbon  
 Vestige Charbonniere  
 Perdebut Indeterminée  
 Perfin Indeterminée

**CHARBONNIERE284**Localisation :

Commune Paimpont  
 Insee 35211  
 Lieuditcad Pas Chagrin  
 Cadastre AV130  
 Coordy 2343647  
 Coordx 265389

Description :

Description Four à charbon  
 Vestige Charbonniere  
 Perdebut Indeterminée  
 Perfin Indeterminée

**CHARBONNIERE281**Localisation :

Commune Paimpont  
 Insee 35211  
 Lieuditcad Pas Chagrin  
 Cadastre AV131  
 Coordy 2343468  
 Coordx 265334

Description :

Description Four à charbon  
 Vestige Charbonniere  
 Perdebut Indeterminée  
 Perfin Indeterminée

**CHARBONNIERE285**Localisation :

Commune Paimpont  
 Insee 35211  
 Lieuditcad Pas Chagrin  
 Cadastre AV130  
 Coordy 2343647  
 Coordx 265496

Description :

Description Four à charbon  
 Vestige Charbonniere  
 Perdebut Indeterminée  
 Perfin Indeterminée

**CHARBONNIERE286**Localisation :

Commune Paimpont  
 Insee 35211  
 Lieuditcad Pas Chagrin  
 Cadastre AV130  
 Coordy 2343706  
 Coordx 265504

Description :

Description Four à charbon  
 Vestige Charbonniere  
 Perdebut Indeterminee  
 Perfin Indeterminee

**CHARBONNIERE290**Localisation :

Commune Paimpont  
 Insee 35211  
 Lieuditcad Pas Chagrin  
 Cadastre AV130  
 Coordy 2343735  
 Coordx 265254

Description :

Description Four à charbon  
 Vestige Charbonniere  
 Perdebut Indeterminee  
 Perfin Indeterminee

**CHARBONNIERE287**Localisation :

Commune Paimpont  
 Insee 35211  
 Lieuditcad Pas Chagrin  
 Cadastre AV130  
 Coordy 2343716  
 Coordx 265448

Description :

Description Four à charbon  
 Vestige Charbonniere  
 Perdebut Indeterminee  
 Perfin Indeterminee

**CHARBONNIERE291**Localisation :

Commune Paimpont  
 Insee 35211  
 Lieuditcad Pas Chagrin  
 Cadastre AV130  
 Coordy 2343756  
 Coordx 265215

Description :

Description Four à charbon  
 Vestige Charbonniere  
 Perdebut Indeterminee  
 Perfin Indeterminee

**CHARBONNIERE288**Localisation :

Commune Paimpont  
 Insee 35211  
 Lieuditcad Pas Chagrin  
 Cadastre AV130  
 Coordy 2343716  
 Coordx 265416

Description :

Description Four à charbon  
 Vestige Charbonniere  
 Perdebut Indeterminee  
 Perfin Indeterminee

**CHARBONNIERE292**Localisation :

Commune Paimpont  
 Insee 35211  
 Lieuditcad Pas Chagrin  
 Cadastre AV130  
 Coordy 2343840  
 Coordx 265335

Description :

Description Four à charbon  
 Vestige Charbonniere  
 Perdebut Indeterminee  
 Perfin Indeterminee

**CHARBONNIERE289**Localisation :

Commune Paimpont  
 Insee 35211  
 Lieuditcad Pas Chagrin  
 Cadastre AV130  
 Coordy 2343680  
 Coordx 265313

Description :

Description Four à charbon  
 Vestige Charbonniere  
 Perdebut Indeterminee  
 Perfin Indeterminee

**CHARBONNIERE293**Localisation :

Commune Paimpont  
 Insee 35211  
 Lieuditcad Pas Chagrin  
 Cadastre AV130  
 Coordy 2343844  
 Coordx 265382

Description :

Description Four à charbon  
 Vestige Charbonniere  
 Perdebut Indeterminee  
 Perfin Indeterminee

**CHARBONNIERE294**Localisation :

Commune Paimpont  
 Insee 35211  
 Lieuditcad Pas Chagrin  
 Cadastre AV130  
 Coordy 2343892  
 Coordx 265354

Description :

Description Four à charbon  
 Vestige Charbonniere  
 Perdebut Indeterminee  
 Perfin Indeterminee

**CHARBONNIERE298**Localisation :

Commune Paimpont  
 Insee 35211  
 Lieuditcad Trecellen  
 Cadastre AV110  
 Coordy 2343961  
 Coordx 265499

Description :

Description Four à charbon  
 Vestige Charbonniere  
 Perdebut Indeterminee  
 Perfin Indeterminee

**CHARBONNIERE295**Localisation :

Commune Paimpont  
 Insee 35211  
 Lieuditcad Pas Chagrin  
 Cadastre AV109  
 Coordy 2343926  
 Coordx 265301

Description :

Description Four à charbon  
 Vestige Charbonniere  
 Perdebut Indeterminee  
 Perfin Indeterminee

**CHARBONNIERE299**Localisation :

Commune Paimpont  
 Insee 35211  
 Lieuditcad Pas Chagrin  
 Cadastre AV129  
 Coordy 2343721  
 Coordx 265560

Description :

Description Four à charbon  
 Vestige Charbonniere  
 Perdebut Indeterminee  
 Perfin Indeterminee

**CHARBONNIERE296**Localisation :

Commune Paimpont  
 Insee 35211  
 Lieuditcad Pas Chagrin  
 Cadastre AV109  
 Coordy 2343935  
 Coordx 265404

Description :

Description Four à charbon  
 Vestige Charbonniere  
 Perdebut Indeterminee  
 Perfin Indeterminee

**CHARBONNIERE300**Localisation :

Commune Paimpont  
 Insee 35211  
 Lieuditcad Pas Chagrin  
 Cadastre AV130  
 Coordy 2343790  
 Coordx 265465

Description :

Description Four à charbon  
 Vestige Charbonniere  
 Perdebut Indeterminee  
 Perfin Indeterminee

**CHARBONNIERE297**Localisation :

Commune Paimpont  
 Insee 35211  
 Lieuditcad Pas Chagrin  
 Cadastre AV130  
 Coordy 2343900  
 Coordx 265441

Description :

Description Four à charbon  
 Vestige Charbonniere  
 Perdebut Indeterminee  
 Perfin Indeterminee

**CHARBONNIERE301**Localisation :

Commune Paimpont  
 Insee 35211  
 Lieuditcad Pas Chagrin  
 Cadastre AV130  
 Coordy 2343807  
 Coordx 265508

Description :

Description Four à charbon  
 Vestige Charbonniere  
 Perdebut Indeterminee  
 Perfin Indeterminee

**CHARBONNIERE302**Localisation :

Commune Paimpont  
 Insee 35211  
 Lieuditcad Pas Chagrin  
 Cadastre AV130  
 Coordy 2343792  
 Coordx 265418

Description :

Description Four à charbon  
 Vestige Charbonniere  
 Perdebut Indeterminee  
 Perfin Indeterminee

**CHARBONNIERE306**Localisation :

Commune Paimpont  
 Insee 35211  
 Lieuditcad La Moutte  
 Cadastre AV110  
 Coordy 2343998  
 Coordx 265378

Description :

Description Four à charbon  
 Vestige Charbonniere  
 Perdebut Indeterminee  
 Perfin Indeterminee

**CHARBONNIERE303**Localisation :

Commune Paimpont  
 Insee 35211  
 Lieuditcad La Moutte  
 Cadastre AV109  
 Coordy 2343880  
 Coordx 265111

Description :

Description Four à charbon  
 Vestige Charbonniere  
 Perdebut Indeterminee  
 Perfin Indeterminee

**CHARBONNIERE307**Localisation :

Commune Paimpont  
 Insee 35211  
 Lieuditcad La Moutte  
 Cadastre AV109  
 Coordy 2343982  
 Coordx 265201

Description :

Description Four à charbon  
 Vestige Charbonniere  
 Perdebut Indeterminee  
 Perfin Indeterminee

**CHARBONNIERE304**Localisation :

Commune Paimpont  
 Insee 35211  
 Lieuditcad La Moutte  
 Cadastre AV109  
 Coordy 2343887  
 Coordx 265160

Description :

Description Four à charbon  
 Vestige Charbonniere  
 Perdebut Indeterminee  
 Perfin Indeterminee

**CHARBONNIERE308**Localisation :

Commune Paimpont  
 Insee 35211  
 Lieuditcad La Moutte  
 Cadastre AV109  
 Coordy 2343996  
 Coordx 265082

Description :

Description Four à charbon  
 Vestige Charbonniere  
 Perdebut Indeterminee  
 Perfin Indeterminee

**CHARBONNIERE305**Localisation :

Commune Paimpont  
 Insee 35211  
 Lieuditcad La Moutte  
 Cadastre AV109  
 Coordy 2343966  
 Coordx 265130

Description :

Description Four à charbon  
 Vestige Charbonniere  
 Perdebut Indeterminee  
 Perfin Indeterminee

**CHARBONNIERE309**Localisation :

Commune Paimpont  
 Insee 35211  
 Lieuditcad La Moutte  
 Cadastre AV114  
 Coordy 2344407  
 Coordx 265286

Description :

Description Four à charbon  
 Vestige Charbonniere  
 Perdebut Indeterminee  
 Perfin Indeterminee

**CHARBONNIERE310**Localisation :

Commune Paimpont  
 Insee 35211  
 Lieuditcad La Moutte  
 Cadastre AV114  
 Coordy 2344469  
 Coordx 265301

Description :

Description Four à charbon  
 Vestige Charbonniere  
 Perdebut Indeterminée  
 Perfin Indeterminée

**CHARBONNIERE314**Localisation :

Commune Paimpont  
 Insee 35211  
 Lieuditcad La Moutte  
 Cadastre AV109  
 Coordy 2344089  
 Coordx 265021

Description :

Description Four à charbon  
 Vestige Charbonniere  
 Perdebut Indeterminée  
 Perfin Indeterminée

**CHARBONNIERE311**Localisation :

Commune Paimpont  
 Insee 35211  
 Lieuditcad La Moutte  
 Cadastre AV103  
 Coordy 2344431  
 Coordx 265209

Description :

Description Four à charbon  
 Vestige Charbonniere  
 Perdebut Indeterminée  
 Perfin Indeterminée

**CHARBONNIERE315**Localisation :

Commune Paimpont  
 Insee 35211  
 Lieuditcad La Moutte  
 Cadastre AV109  
 Coordy 2343999  
 Coordx 265251

Description :

Description Four à charbon  
 Vestige Charbonniere  
 Perdebut Indeterminée  
 Perfin Indeterminée

**CHARBONNIERE312**Localisation :

Commune Paimpont  
 Insee 35211  
 Lieuditcad La Moutte  
 Cadastre AV103  
 Coordy 2344470  
 Coordx 265181

Description :

Description Four à charbon  
 Vestige Charbonniere  
 Perdebut Indeterminée  
 Perfin Indeterminée

**CHARBONNIERE316**Localisation :

Commune Paimpont  
 Insee 35211  
 Lieuditcad La Moutte  
 Cadastre AV100  
 Coordy 2344873  
 Coordx 265042

Description :

Description Four à charbon  
 Vestige Charbonniere  
 Perdebut Indeterminée  
 Perfin Indeterminée

**CHARBONNIERE313**Localisation :

Commune Paimpont  
 Insee 35211  
 Lieuditcad La Moutte  
 Cadastre AV101  
 Coordy 2344513  
 Coordx 265067

Description :

Description Four à charbon  
 Vestige Charbonniere  
 Perdebut Indeterminée  
 Perfin Indeterminée

**CHARBONNIERE317**Localisation :

Commune Paimpont  
 Insee 35211  
 Lieuditcad La Moutte  
 Cadastre AV101  
 Coordy 2344749  
 Coordx 265016

Description :

Description Four à charbon  
 Vestige Charbonniere  
 Perdebut Indeterminée  
 Perfin Indeterminée

**CHARBONNIERE318**Localisation :

Commune Paimpont  
 Insee 35211  
 Lieuditcad La Moutte  
 Cadastre AV101  
 Coordy 2344675  
 Coordx 265033

Description :

Description Four à charbon  
 Vestige Charbonniere  
 Perdebut Indeterminée  
 Perfin Indeterminée

**CHARBONNIERE322**Localisation :

Commune Paimpont  
 Insee 35211  
 Lieuditcad La Moutte  
 Cadastre AV81  
 Coordy 2343716  
 Coordx 264927

Description :

Description Four à charbon  
 Vestige Charbonniere  
 Perdebut Indeterminée  
 Perfin Indeterminée

**CHARBONNIERE319**Localisation :

Commune Paimpont  
 Insee 35211  
 Lieuditcad La Moutte  
 Cadastre AV101  
 Coordy 2344643  
 Coordx 265021

Description :

Description Four à charbon  
 Vestige Charbonniere  
 Perdebut Indeterminée  
 Perfin Indeterminée

**CHARBONNIERE323**Localisation :

Commune Paimpont  
 Insee 35211  
 Lieuditcad La Moutte  
 Cadastre AV109  
 Coordy 2343865  
 Coordx 264905

Description :

Description Four à charbon  
 Vestige Charbonniere  
 Perdebut Indeterminée  
 Perfin Indeterminée

**CHARBONNIERE320**Localisation :

Commune Paimpont  
 Insee 35211  
 Lieuditcad La Moutte  
 Cadastre AV101  
 Coordy 2344599  
 Coordx 265071

Description :

Description Four à charbon  
 Vestige Charbonniere  
 Perdebut Indeterminée  
 Perfin Indeterminée

**CHARBONNIERE324**Localisation :

Commune Paimpont  
 Insee 35211  
 Lieuditcad La Moutte  
 Cadastre AV109  
 Coordy 2343897  
 Coordx 264984

Description :

Description Four à charbon  
 Vestige Charbonniere  
 Perdebut Indeterminée  
 Perfin Indeterminée

**CHARBONNIERE321**Localisation :

Commune Paimpont  
 Insee 35211  
 Lieuditcad La Moutte  
 Cadastre AV101  
 Coordy 2344624  
 Coordx 265179

Description :

Description Four à charbon  
 Vestige Charbonniere  
 Perdebut Indeterminée  
 Perfin Indeterminée

**CHARBONNIERE325**Localisation :

Commune Paimpont  
 Insee 35211  
 Lieuditcad La Moutte  
 Cadastre AV109  
 Coordy 2343968  
 Coordx 265009

Description :

Description Four à charbon  
 Vestige Charbonniere  
 Perdebut Indeterminée  
 Perfin Indeterminée

**CHARBONNIERE326**Localisation :

Commune Paimpont  
 Insee 35211  
 Lieuditcad La Gelee  
 Cadastre AV334  
 Coordy 2345203  
 Coordx 264500

Description :

Description Four à charbon  
 Vestige Charbonniere  
 Perdebut Indeterminee  
 Perfin Indeterminee

**CHARBONNIERE330**Localisation :

Commune Paimpont  
 Insee 35211  
 Lieuditcad La Gelee  
 Cadastre AV99  
 Coordy 2345050  
 Coordx 264714

Description :

Description Four à charbon  
 Vestige Charbonniere  
 Perdebut Indeterminee  
 Perfin Indeterminee

**CHARBONNIERE327**Localisation :

Commune Paimpont  
 Insee 35211  
 Lieuditcad La Gelee  
 Cadastre AV334  
 Coordy 2345177  
 Coordx 264540

Description :

Description Four à charbon  
 Vestige Charbonniere  
 Perdebut Indeterminee  
 Perfin Indeterminee

**CHARBONNIERE331**Localisation :

Commune Paimpont  
 Insee 35211  
 Lieuditcad La Gelee  
 Cadastre AV99  
 Coordy 2345006  
 Coordx 264750

Description :

Description Four à charbon  
 Vestige Charbonniere  
 Perdebut Indeterminee  
 Perfin Indeterminee

**CHARBONNIERE328**Localisation :

Commune Paimpont  
 Insee 35211  
 Lieuditcad La Gelee  
 Cadastre AV224  
 Coordy 2345087  
 Coordx 264593

Description :

Description Four à charbon  
 Vestige Charbonniere  
 Perdebut Indeterminee  
 Perfin Indeterminee

**CHARBONNIERE332**Localisation :

Commune Paimpont  
 Insee 35211  
 Lieuditcad La Moutte  
 Cadastre AV99  
 Coordy 2344983  
 Coordx 264677

Description :

Description Four à charbon  
 Vestige Charbonniere  
 Perdebut Indeterminee  
 Perfin Indeterminee

**CHARBONNIERE329**Localisation :

Commune Paimpont  
 Insee 35211  
 Lieuditcad La Gelee  
 Cadastre AV99  
 Coordy 2345050  
 Coordx 264653

Description :

Description Four à charbon  
 Vestige Charbonniere  
 Perdebut Indeterminee  
 Perfin Indeterminee

**CHARBONNIERE333**Localisation :

Commune Paimpont  
 Insee 35211  
 Lieuditcad La Moutte  
 Cadastre AV334  
 Coordy 2344996  
 Coordx 264558

Description :

Description Four à charbon  
 Vestige Charbonniere  
 Perdebut Indeterminee  
 Perfin Indeterminee

**CHARBONNIERE334**Localisation :

Commune Paimpont  
 Insee 35211  
 Lieuditcad La Moutte  
 Cadastre AV109  
 Coordy 2343982  
 Coordx 264939

Description :

Description Four à charbon  
 Vestige Charbonniere  
 Perdebut Indeterminée  
 Perfin Indeterminée

**CHARBONNIERE338**Localisation :

Commune Paimpont  
 Insee 35211  
 Lieuditcad La Moutte  
 Cadastre AV109  
 Coordy 2344121  
 Coordx 264925

Description :

Description Four à charbon  
 Vestige Charbonniere  
 Perdebut Indeterminée  
 Perfin Indeterminée

**CHARBONNIERE335**Localisation :

Commune Paimpont  
 Insee 35211  
 Lieuditcad La Moutte  
 Cadastre AV109  
 Coordy 2344045  
 Coordx 264996

Description :

Description Four à charbon  
 Vestige Charbonniere  
 Perdebut Indeterminée  
 Perfin Indeterminée

**CHARBONNIERE339**Localisation :

Commune Paimpont  
 Insee 35211  
 Lieuditcad La Moutte  
 Cadastre AV109  
 Coordy 2344123  
 Coordx 264991

Description :

Description Four à charbon  
 Vestige Charbonniere  
 Perdebut Indeterminée  
 Perfin Indeterminée

**CHARBONNIERE336**Localisation :

Commune Paimpont  
 Insee 35211  
 Lieuditcad La Moutte  
 Cadastre AV109  
 Coordy 2344045  
 Coordx 264979

Description :

Description Four à charbon  
 Vestige Charbonniere  
 Perdebut Indeterminée  
 Perfin Indeterminée

**CHARBONNIERE340**Localisation :

Commune Paimpont  
 Insee 35211  
 Lieuditcad La Moutte  
 Cadastre AV109  
 Coordy 2344165  
 Coordx 264983

Description :

Description Four à charbon  
 Vestige Charbonniere  
 Perdebut Indeterminée  
 Perfin Indeterminée

**CHARBONNIERE337**Localisation :

Commune Paimpont  
 Insee 35211  
 Lieuditcad La Moutte  
 Cadastre AV109  
 Coordy 2344080  
 Coordx 264948

Description :

Description Four à charbon  
 Vestige Charbonniere  
 Perdebut Indeterminée  
 Perfin Indeterminée

**CHARBONNIERE341**Localisation :

Commune Paimpont  
 Insee 35211  
 Lieuditcad La Moutte  
 Cadastre AV106  
 Coordy 2344188  
 Coordx 264894

Description :

Description Four à charbon  
 Vestige Charbonniere  
 Perdebut Indeterminée  
 Perfin Indeterminée

**CHARBONNIERE342**Localisation :

Commune Paimpont  
 Insee 35211  
 Lieuditcad La Moutte  
 Cadastre AV106  
 Coordy 2344203  
 Coordx 264923

Description :

Description Four à charbon  
 Vestige Charbonniere  
 Perdebut Indeterminée  
 Perfin Indeterminée

**CHARBONNIERE346**Localisation :

Commune Paimpont  
 Insee 35211  
 Lieuditcad La Moutte  
 Cadastre AV106  
 Coordy 2344208  
 Coordx 264743

Description :

Description Four à charbon  
 Vestige Charbonniere  
 Perdebut Indeterminée  
 Perfin Indeterminée

**CHARBONNIERE343**Localisation :

Commune Paimpont  
 Insee 35211  
 Lieuditcad La Moutte  
 Cadastre AV106  
 Coordy 2344245  
 Coordx 264904

Description :

Description Four à charbon  
 Vestige Charbonniere  
 Perdebut Indeterminée  
 Perfin Indeterminée

**CHARBONNIERE347**Localisation :

Commune Paimpont  
 Insee 35211  
 Lieuditcad La Moutte  
 Cadastre AV106  
 Coordy 2344245  
 Coordx 264715

Description :

Description Four à charbon  
 Vestige Charbonniere  
 Perdebut Indeterminée  
 Perfin Indeterminée

**CHARBONNIERE344**Localisation :

Commune Paimpont  
 Insee 35211  
 Lieuditcad La Moutte  
 Cadastre AV106  
 Coordy 2344287  
 Coordx 264936

Description :

Description Four à charbon  
 Vestige Charbonniere  
 Perdebut Indeterminée  
 Perfin Indeterminée

**CHARBONNIERE348**Localisation :

Commune Paimpont  
 Insee 35211  
 Lieuditcad La Moutte  
 Cadastre AV106  
 Coordy 2344273  
 Coordx 264668

Description :

Description Four à charbon  
 Vestige Charbonniere  
 Perdebut Indeterminée  
 Perfin Indeterminée

**CHARBONNIERE345**Localisation :

Commune Paimpont  
 Insee 35211  
 Lieuditcad La Moutte  
 Cadastre AV106  
 Coordy 2344261  
 Coordx 264774

Description :

Description Four à charbon  
 Vestige Charbonniere  
 Perdebut Indeterminée  
 Perfin Indeterminée

**CHARBONNIERE349**Localisation :

Commune Paimpont  
 Insee 35211  
 Lieuditcad La Moutte  
 Cadastre AV106  
 Coordy 2344321  
 Coordx 264698

Description :

Description Four à charbon  
 Vestige Charbonniere  
 Perdebut Indeterminée  
 Perfin Indeterminée

**CHARBONNIERE350**Localisation :

Commune Paimpont  
 Insee 35211  
 Lieuditcad La Moutte  
 Cadastre AV106  
 Coordy 2344349  
 Coordx 264802

Description :

Description Four à charbon  
 Vestige Charbonniere  
 Perdebut Indeterminée  
 Perfin Indeterminée

**CHARBONNIERE354**Localisation :

Commune Paimpont  
 Insee 35211  
 Lieuditcad La Moutte  
 Cadastre AV93  
 Coordy 2344464  
 Coordx 264515

Description :

Description Four à charbon  
 Vestige Charbonniere  
 Perdebut Indeterminée  
 Perfin Indeterminée

**CHARBONNIERE351**Localisation :

Commune Paimpont  
 Insee 35211  
 Lieuditcad La Moutte  
 Cadastre AV95  
 Coordy 2344351  
 Coordx 264491

Description :

Description Four à charbon  
 Vestige Charbonniere  
 Perdebut Indeterminée  
 Perfin Indeterminée

**CHARBONNIERE355**Localisation :

Commune Paimpont  
 Insee 35211  
 Lieuditcad La Moutte  
 Cadastre AV94  
 Coordy 2344504  
 Coordx 264437

Description :

Description Four à charbon  
 Vestige Charbonniere  
 Perdebut Indeterminée  
 Perfin Indeterminée

**CHARBONNIERE352**Localisation :

Commune Paimpont  
 Insee 35211  
 Lieuditcad La Moutte  
 Cadastre AV95  
 Coordy 2344386  
 Coordx 264543

Description :

Description Four à charbon  
 Vestige Charbonniere  
 Perdebut Indeterminée  
 Perfin Indeterminée

**CHARBONNIERE356**Localisation :

Commune Paimpont  
 Insee 35211  
 Lieuditcad La Moutte  
 Cadastre AV93  
 Coordy 2344519  
 Coordx 264343

Description :

Description Four à charbon  
 Vestige Charbonniere  
 Perdebut Indeterminée  
 Perfin Indeterminée

**CHARBONNIERE353**Localisation :

Commune Paimpont  
 Insee 35211  
 Lieuditcad La Moutte  
 Cadastre AV95  
 Coordy 2344445  
 Coordx 264373

Description :

Description Four à charbon  
 Vestige Charbonniere  
 Perdebut Indeterminée  
 Perfin Indeterminée

**CHARBONNIERE357**Localisation :

Commune Paimpont  
 Insee 35211  
 Lieuditcad La Moutte  
 Cadastre AV93  
 Coordy 2344586  
 Coordx 264412

Description :

Description Four à charbon  
 Vestige Charbonniere  
 Perdebut Indeterminée  
 Perfin Indeterminée

**CHARBONNIERE358**Localisation :

Commune Paimpont  
 Insee 35211  
 Lieuditcad La Moutte  
 Cadastre AV93  
 Coordy 2344662  
 Coordx 264395

Description :

Description Four à charbon  
 Vestige Charbonniere  
 Perdebut Indeterminee  
 Perfin Indeterminee

**CHARBONNIERE362**Localisation :

Commune Paimpont  
 Insee 35211  
 Lieuditcad La Moutte  
 Cadastre AV96  
 Coordy 2344603  
 Coordx 264625

Description :

Description Four à charbon  
 Vestige Charbonniere  
 Perdebut Indeterminee  
 Perfin Indeterminee

**CHARBONNIERE359**Localisation :

Commune Paimpont  
 Insee 35211  
 Lieuditcad La Moutte  
 Cadastre AV93  
 Coordy 2344645  
 Coordx 264485

Description :

Description Four à charbon  
 Vestige Charbonniere  
 Perdebut Indeterminee  
 Perfin Indeterminee

**CHARBONNIERE363**Localisation :

Commune Paimpont  
 Insee 35211  
 Lieuditcad La Moutte  
 Cadastre AV96  
 Coordy 2344003  
 Coordx 264894

Description :

Description Four à charbon  
 Vestige Charbonniere  
 Perdebut Indeterminee  
 Perfin Indeterminee

**CHARBONNIERE360**Localisation :

Commune Paimpont  
 Insee 35211  
 Lieuditcad La Moutte  
 Cadastre AV96  
 Coordy 2344660  
 Coordx 264550

Description :

Description Four à charbon  
 Vestige Charbonniere  
 Perdebut Indeterminee  
 Perfin Indeterminee

**CHARBONNIERE364**Localisation :

Commune Paimpont  
 Insee 35211  
 Lieuditcad La Moutte  
 Cadastre AV106  
 Coordy 2344398  
 Coordx 264916

Description :

Description Four à charbon  
 Vestige Charbonniere  
 Perdebut Indeterminee  
 Perfin Indeterminee

**CHARBONNIERE361**Localisation :

Commune Paimpont  
 Insee 35211  
 Lieuditcad La Moutte  
 Cadastre AV96  
 Coordy 2344636  
 Coordx 264585

Description :

Description Four à charbon  
 Vestige Charbonniere  
 Perdebut Indeterminee  
 Perfin Indeterminee

**CHARBONNIERE365**Localisation :

Commune Paimpont  
 Insee 35211  
 Lieuditcad La Moutte  
 Cadastre AV106  
 Coordy 2344417  
 Coordx 264777

Description :

Description Four à charbon  
 Vestige Charbonniere  
 Perdebut Indeterminee  
 Perfin Indeterminee

**CHARBONNIERE366**Localisation :

Commune Paimpont  
 Insee 35211  
 Lieuditcad La Moutte  
 Cadastre AV106  
 Coordy 2344459  
 Coordx 264708

Description :

Description Four à charbon  
 Vestige Charbonniere  
 Perdebut Indeterminée  
 Perfin Indeterminée

**CHARBONNIERE370**Localisation :

Commune Paimpont  
 Insee 35211  
 Lieuditcad La Moutte  
 Cadastre AV106  
 Coordy 2344521  
 Coordx 264781

Description :

Description Four à charbon  
 Vestige Charbonniere  
 Perdebut Indeterminée  
 Perfin Indeterminée

**CHARBONNIERE367**Localisation :

Commune Paimpont  
 Insee 35211  
 Lieuditcad La Moutte  
 Cadastre AV106  
 Coordy 2344466  
 Coordx 264771

Description :

Description Four à charbon  
 Vestige Charbonniere  
 Perdebut Indeterminée  
 Perfin Indeterminée

**CHARBONNIERE371**Localisation :

Commune Paimpont  
 Insee 35211  
 Lieuditcad La Moutte  
 Cadastre AV106  
 Coordy 2344532  
 Coordx 264816

Description :

Description Four à charbon  
 Vestige Charbonniere  
 Perdebut Indeterminée  
 Perfin Indeterminée

**CHARBONNIERE368**Localisation :

Commune Paimpont  
 Insee 35211  
 Lieuditcad La Moutte  
 Cadastre AV106  
 Coordy 2344490  
 Coordx 264817

Description :

Description Four à charbon  
 Vestige Charbonniere  
 Perdebut Indeterminée  
 Perfin Indeterminée

**CHARBONNIERE372**Localisation :

Commune Paimpont  
 Insee 35211  
 Lieuditcad La Moutte  
 Cadastre AV106  
 Coordy 2344565  
 Coordx 264772

Description :

Description Four à charbon  
 Vestige Charbonniere  
 Perdebut Indeterminée  
 Perfin Indeterminée

**CHARBONNIERE369**Localisation :

Commune Paimpont  
 Insee 35211  
 Lieuditcad La Moutte  
 Cadastre AV106  
 Coordy 2344504  
 Coordx 264889

Description :

Description Four à charbon  
 Vestige Charbonniere  
 Perdebut Indeterminée  
 Perfin Indeterminée

**CHARBONNIERE373**Localisation :

Commune Paimpont  
 Insee 35211  
 Lieuditcad La Gelee  
 Cadastre AV96  
 Coordy 2344521  
 Coordx 264612

Description :

Description Four à charbon  
 Vestige Charbonniere  
 Perdebut Indeterminée  
 Perfin Indeterminée

**CHARBONNIERE374**Localisation :

Commune Paimpont  
 Insee 35211  
 Lieuditcad La Gelee  
 Cadastre AV95  
 Coordy 2344492  
 Coordx 264550

Description :

Description Four à charbon  
 Vestige Charbonniere  
 Perdebut Indeterminée  
 Perfin Indeterminée

**CHARBONNIERE378**Localisation :

Commune Paimpont  
 Insee 35211  
 Lieuditcad La Gelee  
 Cadastre AV100  
 Coordy 2344712  
 Coordx 264842

Description :

Description Four à charbon  
 Vestige Charbonniere  
 Perdebut Indeterminée  
 Perfin Indeterminée

**CHARBONNIERE375**Localisation :

Commune Paimpont  
 Insee 35211  
 Lieuditcad La Gelee  
 Cadastre AV101  
 Coordy 2344683  
 Coordx 265002

Description :

Description Four à charbon  
 Vestige Charbonniere  
 Perdebut Indeterminée  
 Perfin Indeterminée

**CHARBONNIERE379**Localisation :

Commune Paimpont  
 Insee 35211  
 Lieuditcad La Gelee  
 Cadastre AV100  
 Coordy 2344726  
 Coordx 264810

Description :

Description Four à charbon  
 Vestige Charbonniere  
 Perdebut Indeterminée  
 Perfin Indeterminée

**CHARBONNIERE376**Localisation :

Commune Paimpont  
 Insee 35211  
 Lieuditcad La Gelee  
 Cadastre AV101  
 Coordy 2344679  
 Coordx 264857

Description :

Description Four à charbon  
 Vestige Charbonniere  
 Perdebut Indeterminée  
 Perfin Indeterminée

**CHARBONNIERE380**Localisation :

Commune Paimpont  
 Insee 35211  
 Lieuditcad La Gelee  
 Cadastre AV100  
 Coordy 2344725  
 Coordx 264795

Description :

Description Four à charbon  
 Vestige Charbonniere  
 Perdebut Indeterminée  
 Perfin Indeterminée

**CHARBONNIERE377**Localisation :

Commune Paimpont  
 Insee 35211  
 Lieuditcad La Gelee  
 Cadastre AV101  
 Coordy 2344712  
 Coordx 264925

Description :

Description Four à charbon  
 Vestige Charbonniere  
 Perdebut Indeterminée  
 Perfin Indeterminée

**CHARBONNIERE381**Localisation :

Commune Paimpont  
 Insee 35211  
 Lieuditcad La Gelee  
 Cadastre AV100  
 Coordy 2344730  
 Coordx 264776

Description :

Description Four à charbon  
 Vestige Charbonniere  
 Perdebut Indeterminée  
 Perfin Indeterminée

**CHARBONNIERE382**Localisation :

Commune Paimpont  
 Insee 35211  
 Lieuditcad La Gelee  
 Cadastre AV100  
 Coordy 2344759  
 Coordx 264771

Description :

Description Four à charbon  
 Vestige Charbonniere  
 Perdebut Indeterminée  
 Perfin Indeterminée

**CHARBONNIERE386**Localisation :

Commune Paimpont  
 Insee 35211  
 Lieuditcad La Gelee  
 Cadastre AV100  
 Coordy 2344841  
 Coordx 264922

Description :

Description Four à charbon  
 Vestige Charbonniere  
 Perdebut Indeterminée  
 Perfin Indeterminée

**CHARBONNIERE383**Localisation :

Commune Paimpont  
 Insee 35211  
 Lieuditcad La Gelee  
 Cadastre AV100  
 Coordy 2344775  
 Coordx 264828

Description :

Description Four à charbon  
 Vestige Charbonniere  
 Perdebut Indeterminée  
 Perfin Indeterminée

**CHARBONNIERE387**Localisation :

Commune Paimpont  
 Insee 35211  
 Lieuditcad La Gelee  
 Cadastre AV100  
 Coordy 2344836  
 Coordx 264977

Description :

Description Four à charbon  
 Vestige Charbonniere  
 Perdebut Indeterminée  
 Perfin Indeterminée

**CHARBONNIERE384**Localisation :

Commune Paimpont  
 Insee 35211  
 Lieuditcad La Gelee  
 Cadastre AV100  
 Coordy 2344801  
 Coordx 264844

Description :

Description Four à charbon  
 Vestige Charbonniere  
 Perdebut Indeterminée  
 Perfin Indeterminée

**CHARBONNIERE388**Localisation :

Commune Paimpont  
 Insee 35211  
 Lieuditcad La Gelee  
 Cadastre AV100  
 Coordy 2344876  
 Coordx 264996

Description :

Description Four à charbon  
 Vestige Charbonniere  
 Perdebut Indeterminée  
 Perfin Indeterminée

**CHARBONNIERE385**Localisation :

Commune Paimpont  
 Insee 35211  
 Lieuditcad La Gelee  
 Cadastre AV100  
 Coordy 2344796  
 Coordx 264882

Description :

Description Four à charbon  
 Vestige Charbonniere  
 Perdebut Indeterminée  
 Perfin Indeterminée

**CHARBONNIERE389**Localisation :

Commune Paimpont  
 Insee 35211  
 Lieuditcad La Gelee  
 Cadastre AV100  
 Coordy 2344876  
 Coordx 264967

Description :

Description Four à charbon  
 Vestige Charbonniere  
 Perdebut Indeterminée  
 Perfin Indeterminée

**CHARBONNIERE390**Localisation :

Commune Paimpont  
 Insee 35211  
 Lieuditcad La Gelee  
 Cadastre AV100  
 Coordy 2344909  
 Coordx 264916

Description :

Description Four à charbon  
 Vestige Charbonniere  
 Perdebut Indeterminee  
 Perfin Indeterminee

**CHARBONNIERE394**Localisation :

Commune Paimpont  
 Insee 35211  
 Lieuditcad La Gelee  
 Cadastre AV100  
 Coordy 2344751  
 Coordx 264903

Description :

Description Four à charbon  
 Vestige Charbonniere  
 Perdebut Indeterminee  
 Perfin Indeterminee

**CHARBONNIERE391**Localisation :

Commune Paimpont  
 Insee 35211  
 Lieuditcad La Gelee  
 Cadastre AV100  
 Coordy 2344914  
 Coordx 264887

Description :

Description Four à charbon  
 Vestige Charbonniere  
 Perdebut Indeterminee  
 Perfin Indeterminee

**CHARBONNIERE395**Localisation :

Commune Paimpont  
 Insee 35211  
 Lieuditcad La Gelee  
 Cadastre AV101  
 Coordy 2344763  
 Coordx 264970

Description :

Description Four à charbon  
 Vestige Charbonniere  
 Perdebut Indeterminee  
 Perfin Indeterminee

**CHARBONNIERE392**Localisation :

Commune Paimpont  
 Insee 35211  
 Lieuditcad La Gelee  
 Cadastre AV99  
 Coordy 2344930  
 Coordx 264722

Description :

Description Four à charbon  
 Vestige Charbonniere  
 Perdebut Indeterminee  
 Perfin Indeterminee

**CHARBONNIERE396**Localisation :

Commune Paimpont  
 Insee 35211  
 Lieuditcad La Gelee  
 Cadastre AV100  
 Coordy 2344801  
 Coordx 264951

Description :

Description Four à charbon  
 Vestige Charbonniere  
 Perdebut Indeterminee  
 Perfin Indeterminee

**CHARBONNIERE393**Localisation :

Commune Paimpont  
 Insee 35211  
 Lieuditcad La Gelee  
 Cadastre AV100  
 Coordy 2344511  
 Coordx 264689

Description :

Description Four à charbon  
 Vestige Charbonniere  
 Perdebut Indeterminee  
 Perfin Indeterminee

**CHARBONNIERE397**Localisation :

Commune Paimpont  
 Insee 35211  
 Lieuditcad La Gelee  
 Cadastre AV100  
 Coordy 2344853  
 Coordx 264875

Description :

Description Four à charbon  
 Vestige Charbonniere  
 Perdebut Indeterminee  
 Perfin Indeterminee

**CHARBONNIERE398**Localisation :

Commune Paimpont  
 Insee 35211  
 Lieuditcad La Gelee  
 Cadastre AV334  
 Coordy 2344827  
 Coordx 264720

Description :

Description Four à charbon  
 Vestige Charbonniere  
 Perdebut Indeterminée  
 Perfin Indeterminée

**CHARBONNIERE402**Localisation :

Commune Paimpont  
 Insee 35211  
 Lieuditcad La Gelee  
 Cadastre AV100  
 Coordy 2344867  
 Coordx 264824

Description :

Description Four à charbon  
 Vestige Charbonniere  
 Perdebut Indeterminée  
 Perfin Indeterminée

**CHARBONNIERE399**Localisation :

Commune Paimpont  
 Insee 35211  
 Lieuditcad La Gelee  
 Cadastre AV334  
 Coordy 2344841  
 Coordx 264739

Description :

Description Four à charbon  
 Vestige Charbonniere  
 Perdebut Indeterminée  
 Perfin Indeterminée

**CHARBONNIERE403**Localisation :

Commune Paimpont  
 Insee 35211  
 Lieuditcad La Gelee  
 Cadastre AV100  
 Coordy 2344895  
 Coordx 264797

Description :

Description Four à charbon  
 Vestige Charbonniere  
 Perdebut Indeterminée  
 Perfin Indeterminée

**CHARBONNIERE400**Localisation :

Commune Paimpont  
 Insee 35211  
 Lieuditcad La Gelee  
 Cadastre AV99  
 Coordy 2344838  
 Coordx 264762

Description :

Description Four à charbon  
 Vestige Charbonniere  
 Perdebut Indeterminée  
 Perfin Indeterminée

**CHARBONNIERE404**Localisation :

Commune Paimpont  
 Insee 35211  
 Lieuditcad La Gelee  
 Cadastre AV331  
 Coordy 2344963  
 Coordx 264444

Description :

Description Four à charbon  
 Vestige Charbonniere  
 Perdebut Indeterminée  
 Perfin Indeterminée

**CHARBONNIERE401**Localisation :

Commune Paimpont  
 Insee 35211  
 Lieuditcad La Gelee  
 Cadastre AV100  
 Coordy 2344848  
 Coordx 264817

Description :

Description Four à charbon  
 Vestige Charbonniere  
 Perdebut Indeterminée  
 Perfin Indeterminée

**CHARBONNIERE405**Localisation :

Commune Paimpont  
 Insee 35211  
 Lieuditcad La Gelee  
 Cadastre AV331  
 Coordy 2344907  
 Coordx 264470

Description :

Description Four à charbon  
 Vestige Charbonniere  
 Perdebut Indeterminée  
 Perfin Indeterminée

**CHARBONNIERE406**Localisation :

Commune Paimpont  
 Insee 35211  
 Lieuditcad La Gelee  
 Cadastre AV331  
 Coordy 2344872  
 Coordx 264525

Description :

Description Four à charbon  
 Vestige Charbonniere  
 Perdebut Indeterminée  
 Perfin Indeterminée

**CHARBONNIERE410**Localisation :

Commune Paimpont  
 Insee 35211  
 Lieuditcad La Gelee  
 Cadastre AV331  
 Coordy 2344766  
 Coordx 264456

Description :

Description Four à charbon  
 Vestige Charbonniere  
 Perdebut Indeterminée  
 Perfin Indeterminée

**CHARBONNIERE407**Localisation :

Commune Paimpont  
 Insee 35211  
 Lieuditcad La Gelee  
 Cadastre AV331  
 Coordy 2344822  
 Coordx 264569

Description :

Description Four à charbon  
 Vestige Charbonniere  
 Perdebut Indeterminée  
 Perfin Indeterminée

**CHARBONNIERE411**Localisation :

Commune Paimpont  
 Insee 35211  
 Lieuditcad La Gelee  
 Cadastre AV331  
 Coordy 2344810  
 Coordx 264366

Description :

Description Four à charbon  
 Vestige Charbonniere  
 Perdebut Indeterminée  
 Perfin Indeterminée

**CHARBONNIERE408**Localisation :

Commune Paimpont  
 Insee 35211  
 Lieuditcad La Gelee  
 Cadastre AV331  
 Coordy 2344777  
 Coordx 264583

Description :

Description Four à charbon  
 Vestige Charbonniere  
 Perdebut Indeterminée  
 Perfin Indeterminée

**CHARBONNIERE412**Localisation :

Commune Paimpont  
 Insee 35211  
 Lieuditcad Cote de Beauvais  
 Cadastre AY21  
 Coordy 2344492  
 Coordx 262685

Description :

Description Four à charbon  
 Vestige Charbonniere  
 Perdebut Indeterminée  
 Perfin Indeterminée

**CHARBONNIERE409**Localisation :

Commune Paimpont  
 Insee 35211  
 Lieuditcad La Gelee  
 Cadastre AV331  
 Coordy 2344742  
 Coordx 264611

Description :

Description Four à charbon  
 Vestige Charbonniere  
 Perdebut Indeterminée  
 Perfin Indeterminée

**CHARBONNIERE413**Localisation :

Commune Paimpont  
 Insee 35211  
 Lieuditcad Cote de Beauvais  
 Cadastre AY21  
 Coordy 2344739  
 Coordx 262564

Description :

Description Four à charbon  
 Vestige Charbonniere  
 Perdebut Indeterminée  
 Perfin Indeterminée

**CHARBONNIERE414**Localisation :

Commune Paimpont  
 Insee 35211  
 Lieuditcad Cote de Beauvais  
 Cadastre AY21  
 Coordy 2344715  
 Coordx 262587

Description :

Description Four à charbon  
 Vestige Charbonniere  
 Perdebut Indeterminée  
 Perfin Indeterminée

**CHARBONNIERE418**Localisation :

Commune Paimpont  
 Insee 35211  
 Lieuditcad Cote de Beauvais  
 Cadastre AY21  
 Coordy 2344455  
 Coordx 262525

Description :

Description Four à charbon  
 Vestige Charbonniere  
 Perdebut Indeterminée  
 Perfin Indeterminée

**CHARBONNIERE415**Localisation :

Commune Paimpont  
 Insee 35211  
 Lieuditcad Cote de Beauvais  
 Cadastre AY21  
 Coordy 2344533  
 Coordx 262589

Description :

Description Four à charbon  
 Vestige Charbonniere  
 Perdebut Indeterminée  
 Perfin Indeterminée

**CHARBONNIERE419**Localisation :

Commune Paimpont  
 Insee 35211  
 Lieuditcad Cote de Beauvais  
 Cadastre AY18  
 Coordy 2344455  
 Coordx 262489

Description :

Description Four à charbon  
 Vestige Charbonniere  
 Perdebut Indeterminée  
 Perfin Indeterminée

**CHARBONNIERE416**Localisation :

Commune Paimpont  
 Insee 35211  
 Lieuditcad Cote de Beauvais  
 Cadastre AY21  
 Coordy 2344399  
 Coordx 262580

Description :

Description Four à charbon  
 Vestige Charbonniere  
 Perdebut Indeterminée  
 Perfin Indeterminée

**CHARBONNIERE420**Localisation :

Commune Paimpont  
 Insee 35211  
 Lieuditcad Cote de Beauvais  
 Cadastre AY18  
 Coordy 2344404  
 Coordx 262456

Description :

Description Four à charbon  
 Vestige Charbonniere  
 Perdebut Indeterminée  
 Perfin Indeterminée

**CHARBONNIERE417**Localisation :

Commune Paimpont  
 Insee 35211  
 Lieuditcad Cote de Beauvais  
 Cadastre AY21  
 Coordy 2344659  
 Coordx 262538

Description :

Description Four à charbon  
 Vestige Charbonniere  
 Perdebut Indeterminée  
 Perfin Indeterminée

**CHARBONNIERE421**Localisation :

Commune Paimpont  
 Insee 35211  
 Lieuditcad Cote de Beauvais  
 Cadastre AY18  
 Coordy 2344388  
 Coordx 262416

Description :

Description Four à charbon  
 Vestige Charbonniere  
 Perdebut Indeterminée  
 Perfin Indeterminée

**CHARBONNIERE422**Localisation :

Commune Paimpont  
 Insee 35211  
 Lieuditcad Cote de Beauvais  
 Cadastre AY18  
 Coordy 2344392  
 Coordx 262335

Description :

Description Four à charbon  
 Vestige Charbonniere  
 Perdebut Indeterminée  
 Perfin Indeterminée

**CHARBONNIERE426**Localisation :

Commune Paimpont  
 Insee 35211  
 Lieuditcad Cote de Beauvais  
 Cadastre AY18  
 Coordy 2344550  
 Coordx 262396

Description :

Description Four à charbon  
 Vestige Charbonniere  
 Perdebut Indeterminée  
 Perfin Indeterminée

**CHARBONNIERE423**Localisation :

Commune Paimpont  
 Insee 35211  
 Lieuditcad Cote de Beauvais  
 Cadastre AY18  
 Coordy 2344468  
 Coordx 262329

Description :

Description Four à charbon  
 Vestige Charbonniere  
 Perdebut Indeterminée  
 Perfin Indeterminée

**CHARBONNIERE427**Localisation :

Commune Paimpont  
 Insee 35211  
 Lieuditcad Cote de Beauvais  
 Cadastre AY18  
 Coordy 2344552  
 Coordx 262365

Description :

Description Four à charbon  
 Vestige Charbonniere  
 Perdebut Indeterminée  
 Perfin Indeterminée

**CHARBONNIERE424**Localisation :

Commune Paimpont  
 Insee 35211  
 Lieuditcad Cote de Beauvais  
 Cadastre AY18  
 Coordy 2344483  
 Coordx 262382

Description :

Description Four à charbon  
 Vestige Charbonniere  
 Perdebut Indeterminée  
 Perfin Indeterminée

**CHARBONNIERE428**Localisation :

Commune Paimpont  
 Insee 35211  
 Lieuditcad Cote de Beauvais  
 Cadastre AY18  
 Coordy 2344557  
 Coordx 262335

Description :

Description Four à charbon  
 Vestige Charbonniere  
 Perdebut Indeterminée  
 Perfin Indeterminée

**CHARBONNIERE425**Localisation :

Commune Paimpont  
 Insee 35211  
 Lieuditcad Cote de Beauvais  
 Cadastre AY18  
 Coordy 2344533  
 Coordx 262445

Description :

Description Four à charbon  
 Vestige Charbonniere  
 Perdebut Indeterminée  
 Perfin Indeterminée

**CHARBONNIERE429**Localisation :

Commune Paimpont  
 Insee 35211  
 Lieuditcad Cote de Beauvais  
 Cadastre AY18  
 Coordy 2344572  
 Coordx 262262

Description :

Description Four à charbon  
 Vestige Charbonniere  
 Perdebut Indeterminée  
 Perfin Indeterminée

**CHARBONNIERE430**Localisation :

Commune Paimpont  
 Insee 35211  
 Lieuditcad Cote de Beauvais  
 Cadastre AY18  
 Coordy 2344610  
 Coordx 262264

Description :

Description Four à charbon  
 Vestige Charbonniere  
 Perdebut Indeterminee  
 Perfin Indeterminee

**CHARBONNIERE434**Localisation :

Commune Paimpont  
 Insee 35211  
 Lieuditcad Cote de Beauvais  
 Cadastre AY18  
 Coordy 2344819  
 Coordx 262165

Description :

Description Four à charbon  
 Vestige Charbonniere  
 Perdebut Indeterminee  
 Perfin Indeterminee

**CHARBONNIERE431**Localisation :

Commune Paimpont  
 Insee 35211  
 Lieuditcad Cote de Beauvais  
 Cadastre AY18  
 Coordy 2344708  
 Coordx 262233

Description :

Description Four à charbon  
 Vestige Charbonniere  
 Perdebut Indeterminee  
 Perfin Indeterminee

**CHARBONNIERE435**Localisation :

Commune Paimpont  
 Insee 35211  
 Lieuditcad Cote de Beauvais  
 Cadastre AY18  
 Coordy 2344755  
 Coordx 262356

Description :

Description Four à charbon  
 Vestige Charbonniere  
 Perdebut Indeterminee  
 Perfin Indeterminee

**CHARBONNIERE432**Localisation :

Commune Paimpont  
 Insee 35211  
 Lieuditcad Cote de Beauvais  
 Cadastre AY18  
 Coordy 2344793  
 Coordx 262244

Description :

Description Four à charbon  
 Vestige Charbonniere  
 Perdebut Indeterminee  
 Perfin Indeterminee

**CHARBONNIERE436**Localisation :

Commune Paimpont  
 Insee 35211  
 Lieuditcad Cote de Beauvais  
 Cadastre AY18  
 Coordy 2344677  
 Coordx 262402

Description :

Description Four à charbon  
 Vestige Charbonniere  
 Perdebut Indeterminee  
 Perfin Indeterminee

**CHARBONNIERE433**Localisation :

Commune Paimpont  
 Insee 35211  
 Lieuditcad Cote de Beauvais  
 Cadastre AY18  
 Coordy 2344797  
 Coordx 262287

Description :

Description Four à charbon  
 Vestige Charbonniere  
 Perdebut Indeterminee  
 Perfin Indeterminee

**CHARBONNIERE437**Localisation :

Commune Paimpont  
 Insee 35211  
 Lieuditcad Cote de Beauvais  
 Cadastre AY18  
 Coordy 2344704  
 Coordx 262427

Description :

Description Four à charbon  
 Vestige Charbonniere  
 Perdebut Indeterminee  
 Perfin Indeterminee

**CHARBONNIERE438**Localisation :

Commune Paimpont  
 Insee 35211  
 Lieuditcad Cote de Beauvais  
 Cadastre AY21  
 Coordy 2344855  
 Coordx 262418

Description :

Description Four à charbon  
 Vestige Charbonniere  
 Perdebut Indeterminée  
 Perfin Indeterminée

**CHARBONNIERE442**Localisation :

Commune Paimpont  
 Insee 35211  
 Lieuditcad Cote de Beauvais  
 Cadastre AY17  
 Coordy 2344406  
 Coordx 262093

Description :

Description Four à charbon  
 Vestige Charbonniere  
 Perdebut Indeterminée  
 Perfin Indeterminée

**CHARBONNIERE439**Localisation :

Commune Paimpont  
 Insee 35211  
 Lieuditcad Cote de Beauvais  
 Cadastre AY21  
 Coordy 2344835  
 Coordx 262487

Description :

Description Four à charbon  
 Vestige Charbonniere  
 Perdebut Indeterminée  
 Perfin Indeterminée

**CHARBONNIERE443**Localisation :

Commune Paimpont  
 Insee 35211  
 Lieuditcad Cote de Beauvais  
 Cadastre AY17  
 Coordy 2344433  
 Coordx 262133

Description :

Description Four à charbon  
 Vestige Charbonniere  
 Perdebut Indeterminée  
 Perfin Indeterminée

**CHARBONNIERE440**Localisation :

Commune Paimpont  
 Insee 35211  
 Lieuditcad Cote de Beauvais  
 Cadastre AY17  
 Coordy 2344472  
 Coordx 262264

Description :

Description Four à charbon  
 Vestige Charbonniere  
 Perdebut Indeterminée  
 Perfin Indeterminée

**CHARBONNIERE444**Localisation :

Commune Paimpont  
 Insee 35211  
 Lieuditcad Cote de Beauvais  
 Cadastre AY17  
 Coordy 2344468  
 Coordx 262164

Description :

Description Four à charbon  
 Vestige Charbonniere  
 Perdebut Indeterminée  
 Perfin Indeterminée

**CHARBONNIERE441**Localisation :

Commune Paimpont  
 Insee 35211  
 Lieuditcad Cote de Beauvais  
 Cadastre AY17  
 Coordy 2344395  
 Coordx 262049

Description :

Description Four à charbon  
 Vestige Charbonniere  
 Perdebut Indeterminée  
 Perfin Indeterminée

**CHARBONNIERE445**Localisation :

Commune Paimpont  
 Insee 35211  
 Lieuditcad Cote de Beauvais  
 Cadastre AY17  
 Coordy 2344493  
 Coordx 262205

Description :

Description Four à charbon  
 Vestige Charbonniere  
 Perdebut Indeterminée  
 Perfin Indeterminée

**CHARBONNIERE446**Localisation :

Commune Paimpont  
 Insee 35211  
 Lieuditcad Cote de Beauvais  
 Cadastre AY17  
 Coordy 2344546  
 Coordx 262209

Description :

Description Four à charbon  
 Vestige Charbonniere  
 Perdebut Indeterminee  
 Perfin Indeterminee

**CHARBONNIERE450**Localisation :

Commune Paimpont  
 Insee 35211  
 Lieuditcad Cote de Beauvais  
 Cadastre AY17  
 Coordy 2344475  
 Coordx 262029

Description :

Description Four à charbon  
 Vestige Charbonniere  
 Perdebut Indeterminee  
 Perfin Indeterminee

**CHARBONNIERE447**Localisation :

Commune Paimpont  
 Insee 35211  
 Lieuditcad Cote de Beauvais  
 Cadastre AY17  
 Coordy 2344537  
 Coordx 262162

Description :

Description Four à charbon  
 Vestige Charbonniere  
 Perdebut Indeterminee  
 Perfin Indeterminee

**CHARBONNIERE451**Localisation :

Commune Paimpont  
 Insee 35211  
 Lieuditcad Cote de Beauvais  
 Cadastre AY17  
 Coordy 2344541  
 Coordx 262016

Description :

Description Four à charbon  
 Vestige Charbonniere  
 Perdebut Indeterminee  
 Perfin Indeterminee

**CHARBONNIERE448**Localisation :

Commune Paimpont  
 Insee 35211  
 Lieuditcad Cote de Beauvais  
 Cadastre AY17  
 Coordy 2344503  
 Coordx 262122

Description :

Description Four à charbon  
 Vestige Charbonniere  
 Perdebut Indeterminee  
 Perfin Indeterminee

**CHARBONNIERE452**Localisation :

Commune Paimpont  
 Insee 35211  
 Lieuditcad Cote de Beauvais  
 Cadastre AY17  
 Coordy 2344524  
 Coordx 262064

Description :

Description Four à charbon  
 Vestige Charbonniere  
 Perdebut Indeterminee  
 Perfin Indeterminee

**CHARBONNIERE449**Localisation :

Commune Paimpont  
 Insee 35211  
 Lieuditcad Cote de Beauvais  
 Cadastre AY17  
 Coordy 2344470  
 Coordx 262069

Description :

Description Four à charbon  
 Vestige Charbonniere  
 Perdebut Indeterminee  
 Perfin Indeterminee

**CHARBONNIERE453**Localisation :

Commune Paimpont  
 Insee 35211  
 Lieuditcad Cote de Beauvais  
 Cadastre AY17  
 Coordy 2344564  
 Coordx 262066

Description :

Description Four à charbon  
 Vestige Charbonniere  
 Perdebut Indeterminee  
 Perfin Indeterminee

**CHARBONNIERE454**Localisation :

Commune Paimpont  
 Insee 35211  
 Lieuditcad Cote de Beauvais  
 Cadastre AY17  
 Coordy 2344564  
 Coordx 262084

Description :

Description Four à charbon  
 Vestige Charbonniere  
 Perdebut Indeterminée  
 Perfin Indeterminée

**CHARBONNIERE458**Localisation :

Commune Paimpont  
 Insee 35211  
 Lieuditcad Cote de Beauvais  
 Cadastre AY17  
 Coordy 2344732  
 Coordx 262080

Description :

Description Four à charbon  
 Vestige Charbonniere  
 Perdebut Indeterminée  
 Perfin Indeterminée

**CHARBONNIERE455**Localisation :

Commune Paimpont  
 Insee 35211  
 Lieuditcad Cote de Beauvais  
 Cadastre AY17  
 Coordy 2344613  
 Coordx 262044

Description :

Description Four à charbon  
 Vestige Charbonniere  
 Perdebut Indeterminée  
 Perfin Indeterminée

**CHARBONNIERE459**Localisation :

Commune Paimpont  
 Insee 35211  
 Lieuditcad Cote de Beauvais  
 Cadastre AY17  
 Coordy 2344752  
 Coordx 262147

Description :

Description Four à charbon  
 Vestige Charbonniere  
 Perdebut Indeterminée  
 Perfin Indeterminée

**CHARBONNIERE456**Localisation :

Commune Paimpont  
 Insee 35211  
 Lieuditcad Cote de Beauvais  
 Cadastre AY17  
 Coordy 2344644  
 Coordx 262104

Description :

Description Four à charbon  
 Vestige Charbonniere  
 Perdebut Indeterminée  
 Perfin Indeterminée

**CHARBONNIERE460**Localisation :

Commune Paimpont  
 Insee 35211  
 Lieuditcad Cote de Beauvais  
 Cadastre AY17  
 Coordy 2344797  
 Coordx 262033

Description :

Description Four à charbon  
 Vestige Charbonniere  
 Perdebut Indeterminée  
 Perfin Indeterminée

**CHARBONNIERE457**Localisation :

Commune Paimpont  
 Insee 35211  
 Lieuditcad Cote de Beauvais  
 Cadastre AY17  
 Coordy 2344677  
 Coordx 262015

Description :

Description Four à charbon  
 Vestige Charbonniere  
 Perdebut Indeterminée  
 Perfin Indeterminée

**CHARBONNIERE461**Localisation :

Commune Paimpont  
 Insee 35211  
 Lieuditcad Cote de Beauvais  
 Cadastre AY16  
 Coordy 2344327  
 Coordx 261942

Description :

Description Four à charbon  
 Vestige Charbonniere  
 Perdebut Indeterminée  
 Perfin Indeterminée

**CHARBONNIERE462**Localisation :

Commune Paimpont  
 Insee 35211  
 Lieuditcad Cote de Beauvais  
 Cadastre AY16  
 Coordy 2344407  
 Coordx 261898

Description :

Description Four à charbon  
 Vestige Charbonniere  
 Perdebut Indeterminee  
 Perfin Indeterminee

**CHARBONNIERE466**Localisation :

Commune Paimpont  
 Insee 35211  
 Lieuditcad Cote de Beauvais  
 Cadastre AY17  
 Coordy 2344626  
 Coordx 261993

Description :

Description Four à charbon  
 Vestige Charbonniere  
 Perdebut Indeterminee  
 Perfin Indeterminee

**CHARBONNIERE463**Localisation :

Commune Paimpont  
 Insee 35211  
 Lieuditcad Cote de Beauvais  
 Cadastre AY16  
 Coordy 2344485  
 Coordx 261944

Description :

Description Four à charbon  
 Vestige Charbonniere  
 Perdebut Indeterminee  
 Perfin Indeterminee

**CHARBONNIERE467**Localisation :

Commune Paimpont  
 Insee 35211  
 Lieuditcad Cote de Beauvais  
 Cadastre AY16  
 Coordy 2344632  
 Coordx 261921

Description :

Description Four à charbon  
 Vestige Charbonniere  
 Perdebut Indeterminee  
 Perfin Indeterminee

**CHARBONNIERE464**Localisation :

Commune Paimpont  
 Insee 35211  
 Lieuditcad Cote de Beauvais  
 Cadastre AY16  
 Coordy 2344498  
 Coordx 261843

Description :

Description Four à charbon  
 Vestige Charbonniere  
 Perdebut Indeterminee  
 Perfin Indeterminee

**CHARBONNIERE468**Localisation :

Commune Paimpont  
 Insee 35211  
 Lieuditcad Cote de Beauvais  
 Cadastre AY16  
 Coordy 2344626  
 Coordx 261860

Description :

Description Four à charbon  
 Vestige Charbonniere  
 Perdebut Indeterminee  
 Perfin Indeterminee

**CHARBONNIERE465**Localisation :

Commune Paimpont  
 Insee 35211  
 Lieuditcad Cote de Beauvais  
 Cadastre AY16  
 Coordy 2344590  
 Coordx 261967

Description :

Description Four à charbon  
 Vestige Charbonniere  
 Perdebut Indeterminee  
 Perfin Indeterminee

**CHARBONNIERE469**Localisation :

Commune Paimpont  
 Insee 35211  
 Lieuditcad Cote de Beauvais  
 Cadastre AY16  
 Coordy 2344649  
 Coordx 261723

Description :

Description Four à charbon  
 Vestige Charbonniere  
 Perdebut Indeterminee  
 Perfin Indeterminee

**CHARBONNIERE470**Localisation :

Commune Paimpont  
 Insee 35211  
 Lieuditcad Cote de Beauvais  
 Cadastre AY16  
 Coordy 2344647  
 Coordx 261761

Description :

Description Four à charbon  
 Vestige Charbonniere  
 Perdebut Indeterminee  
 Perfin Indeterminee

**CHARBONNIERE474**Localisation :

Commune Paimpont  
 Insee 35211  
 Lieuditcad Cote de Beauvais  
 Cadastre AY16  
 Coordy 2344740  
 Coordx 261763

Description :

Description Four à charbon  
 Vestige Charbonniere  
 Perdebut Indeterminee  
 Perfin Indeterminee

**CHARBONNIERE471**Localisation :

Commune Paimpont  
 Insee 35211  
 Lieuditcad Cote de Beauvais  
 Cadastre AY16  
 Coordy 2344651  
 Coordx 261793

Description :

Description Four à charbon  
 Vestige Charbonniere  
 Perdebut Indeterminee  
 Perfin Indeterminee

**CHARBONNIERE475**Localisation :

Commune Paimpont  
 Insee 35211  
 Lieuditcad Cote de Beauvais  
 Cadastre AY16  
 Coordy 2344710  
 Coordx 261843

Description :

Description Four à charbon  
 Vestige Charbonniere  
 Perdebut Indeterminee  
 Perfin Indeterminee

**CHARBONNIERE472**Localisation :

Commune Paimpont  
 Insee 35211  
 Lieuditcad Cote de Beauvais  
 Cadastre AY16  
 Coordy 2344689  
 Coordx 261755

Description :

Description Four à charbon  
 Vestige Charbonniere  
 Perdebut Indeterminee  
 Perfin Indeterminee

**CHARBONNIERE476**Localisation :

Commune Paimpont  
 Insee 35211  
 Lieuditcad Cote de Beauvais  
 Cadastre AY16  
 Coordy 2344698  
 Coordx 261879

Description :

Description Four à charbon  
 Vestige Charbonniere  
 Perdebut Indeterminee  
 Perfin Indeterminee

**CHARBONNIERE473**Localisation :

Commune Paimpont  
 Insee 35211  
 Lieuditcad Cote de Beauvais  
 Cadastre AY16  
 Coordy 2344725  
 Coordx 261717

Description :

Description Four à charbon  
 Vestige Charbonniere  
 Perdebut Indeterminee  
 Perfin Indeterminee

**CHARBONNIERE477**Localisation :

Commune Paimpont  
 Insee 35211  
 Lieuditcad Cote de Beauvais  
 Cadastre AY17  
 Coordy 2344742  
 Coordx 261976

Description :

Description Four à charbon  
 Vestige Charbonniere  
 Perdebut Indeterminee  
 Perfin Indeterminee

### CHARBONNIERE478

Localisation :

Commune Paimpont  
 Insee 35211  
 Lieuditcad Cote de Beauvais  
 Cadastre AY16  
 Coordy 2344759  
 Coordx 261862

Description :

Description Four à charbon  
 Vestige Charbonniere  
 Perdebut Indeterminée  
 Perfin Indeterminée

### CHARBONNIERE482

Localisation :

Commune Paimpont  
 Insee 35211  
 Lieuditcad Cote de Beauvais  
 Cadastre AY17  
 Coordy 2344843  
 Coordx 261969

Description :

Description Four à charbon  
 Vestige Charbonniere  
 Perdebut Indeterminée  
 Perfin Indeterminée

### CHARBONNIERE479

Localisation :

Commune Paimpont  
 Insee 35211  
 Lieuditcad Cote de Beauvais  
 Cadastre AY16  
 Coordy 2344784  
 Coordx 261833

Description :

Description Four à charbon  
 Vestige Charbonniere  
 Perdebut Indeterminée  
 Perfin Indeterminée

### CHARBONNIERE483

Localisation :

Commune Paimpont  
 Insee 35211  
 Lieuditcad Cote de Beauvais  
 Cadastre AY17  
 Coordy 2344868  
 Coordx 261942

Description :

Description Four à charbon  
 Vestige Charbonniere  
 Perdebut Indeterminée  
 Perfin Indeterminée

### CHARBONNIERE480

Localisation :

Commune Paimpont  
 Insee 35211  
 Lieuditcad Cote de Beauvais  
 Cadastre AY16  
 Coordy 2344839  
 Coordx 261864

Description :

Description Four à charbon  
 Vestige Charbonniere  
 Perdebut Indeterminée  
 Perfin Indeterminée

### CHARBONNIERE484

Localisation :

Commune Paimpont  
 Insee 35211  
 Lieuditcad Cote de Beauvais  
 Cadastre AY17  
 Coordy 2344881  
 Coordx 261894

Description :

Description Four à charbon  
 Vestige Charbonniere  
 Perdebut Indeterminée  
 Perfin Indeterminée

### CHARBONNIERE481

Localisation :

Commune Paimpont  
 Insee 35211  
 Lieuditcad Cote de Beauvais  
 Cadastre AY17  
 Coordy 2344818  
 Coordx 261923

Description :

Description Four à charbon  
 Vestige Charbonniere  
 Perdebut Indeterminée  
 Perfin Indeterminée

### CHARBONNIERE485

Localisation :

Commune Paimpont  
 Insee 35211  
 Lieuditcad Cote de Beauvais  
 Cadastre AY17  
 Coordy 2344935  
 Coordx 261917

Description :

Description Four à charbon  
 Vestige Charbonniere  
 Perdebut Indeterminée  
 Perfin Indeterminée

**CHARBONNIERE486**Localisation :

Commune Paimpont  
 Insee 35211  
 Lieuditcad Cote de Beauvais  
 Cadastre AY17  
 Coordy 2344944  
 Coordx 262005

Description :

Description Four à charbon  
 Vestige Charbonniere  
 Perdebut Indeterminee  
 Perfin Indeterminee

**CHARBONNIERE490**Localisation :

Commune Paimpont  
 Insee 35211  
 Lieuditcad Cote de Beauvais  
 Cadastre AY16  
 Coordy 2344794  
 Coordx 261713

Description :

Description Four à charbon  
 Vestige Charbonniere  
 Perdebut Indeterminee  
 Perfin Indeterminee

**CHARBONNIERE487**Localisation :

Commune Paimpont  
 Insee 35211  
 Lieuditcad Cote de Beauvais  
 Cadastre AY17  
 Coordy 2344971  
 Coordx 261984

Description :

Description Four à charbon  
 Vestige Charbonniere  
 Perdebut Indeterminee  
 Perfin Indeterminee

**CHARBONNIERE491**Localisation :

Commune Paimpont  
 Insee 35211  
 Lieuditcad Cote de Beauvais  
 Cadastre AY16  
 Coordy 2344837  
 Coordx 261765

Description :

Description Four à charbon  
 Vestige Charbonniere  
 Perdebut Indeterminee  
 Perfin Indeterminee

**CHARBONNIERE488**Localisation :

Commune Paimpont  
 Insee 35211  
 Lieuditcad Cote de Beauvais  
 Cadastre AY16  
 Coordy 2344931  
 Coordx 261656

Description :

Description Four à charbon  
 Vestige Charbonniere  
 Perdebut Indeterminee  
 Perfin Indeterminee

**CHARBONNIERE492**Localisation :

Commune Paimpont  
 Insee 35211  
 Lieuditcad Cote de Beauvais  
 Cadastre AY16  
 Coordy 2344885  
 Coordx 261820

Description :

Description Four à charbon  
 Vestige Charbonniere  
 Perdebut Indeterminee  
 Perfin Indeterminee

**CHARBONNIERE489**Localisation :

Commune Paimpont  
 Insee 35211  
 Lieuditcad Cote de Beauvais  
 Cadastre AY16  
 Coordy 2344778  
 Coordx 261669

Description :

Description Four à charbon  
 Vestige Charbonniere  
 Perdebut Indeterminee  
 Perfin Indeterminee

**CHARBONNIERE493**Localisation :

Commune Paimpont  
 Insee 35211  
 Lieuditcad Cote de Beauvais  
 Cadastre AY16  
 Coordy 2344921  
 Coordx 261795

Description :

Description Four à charbon  
 Vestige Charbonniere  
 Perdebut Indeterminee  
 Perfin Indeterminee

**CHARBONNIERE494**Localisation :

Commune Paimpont  
 Insee 35211  
 Lieuditcad Cote de Beauvais  
 Cadastre AY17  
 Coordy 2344954  
 Coordx 261866

Description :

Description Four à charbon  
 Vestige Charbonniere  
 Perdebut Indeterminée  
 Perfin Indeterminée

**CHARBONNIERE498**Localisation :

Commune Paimpont  
 Insee 35211  
 Lieuditcad Cote de Beauvais  
 Cadastre AY122  
 Coordy 2344647  
 Coordx 261067

Description :

Description Four à charbon  
 Vestige Charbonniere  
 Perdebut Indeterminée  
 Perfin Indeterminée

**CHARBONNIERE495**Localisation :

Commune Paimpont  
 Insee 35211  
 Lieuditcad Cote de Beauvais  
 Cadastre AY17  
 Coordy 2344917  
 Coordx 261900

Description :

Description Four à charbon  
 Vestige Charbonniere  
 Perdebut Indeterminée  
 Perfin Indeterminée

**CHARBONNIERE499**Localisation :

Commune Paimpont  
 Insee 35211  
 Lieuditcad Les Noes Ridelles  
 Cadastre AY122  
 Coordy 2344679  
 Coordx 261058

Description :

Description Four à charbon  
 Vestige Charbonniere  
 Perdebut Indeterminée  
 Perfin Indeterminée

**CHARBONNIERE496**Localisation :

Commune Paimpont  
 Insee 35211  
 Lieuditcad Cote de Beauvais  
 Cadastre AY17  
 Coordy 2344971  
 Coordx 261936

Description :

Description Four à charbon  
 Vestige Charbonniere  
 Perdebut Indeterminée  
 Perfin Indeterminée

**CHARBONNIERE500**Localisation :

Commune Paimpont  
 Insee 35211  
 Lieuditcad Les Noes Ridelles  
 Cadastre AY122  
 Coordy 2344670  
 Coordx 261016

Description :

Description Four à charbon  
 Vestige Charbonniere  
 Perdebut Indeterminée  
 Perfin Indeterminée

**CHARBONNIERE497**Localisation :

Commune Paimpont  
 Insee 35211  
 Lieuditcad Cote de Beauvais  
 Cadastre AY17  
 Coordy 2344868  
 Coordx 261885

Description :

Description Four à charbon  
 Vestige Charbonniere  
 Perdebut Indeterminée  
 Perfin Indeterminée

**CHARBONNIERE501**Localisation :

Commune Paimpont  
 Insee 35211  
 Lieuditcad Haute-Forêt  
 Cadastre AY132  
 Coordy 2344950  
 Coordx 261115

Description :

Description Four à charbon  
 Vestige Charbonniere  
 Perdebut Indeterminée  
 Perfin Indeterminée

**CHARBONNIERE502**Localisation :

Commune Paimpont  
 Insee 35211  
 Lieuditcad Cote de Beauvais  
 Cadastre AY124  
 Coordy 2344222  
 Coordx 261391

Description :

Description Four à charbon  
 Vestige Charbonniere  
 Perdebut Indeterminée  
 Perfin Indeterminée

**CHARBONNIERE506**Localisation :

Commune Paimpont  
 Insee 35211  
 Lieuditcad Cote de Beauvais  
 Cadastre AY16  
 Coordy 2344959  
 Coordx 261614

Description :

Description Four à charbon  
 Vestige Charbonniere  
 Perdebut Indeterminée  
 Perfin Indeterminée

**CHARBONNIERE503**Localisation :

Commune Paimpont  
 Insee 35211  
 Lieuditcad Cote de Beauvais  
 Cadastre AY122  
 Coordy 2344157  
 Coordx 261132

Description :

Description Four à charbon  
 Vestige Charbonniere  
 Perdebut Indeterminée  
 Perfin Indeterminée

**CHARBONNIERE507**Localisation :

Commune Paimpont  
 Insee 35211  
 Lieuditcad Cote de Beauvais  
 Cadastre AY16  
 Coordy 2344891  
 Coordx 261650

Description :

Description Four à charbon  
 Vestige Charbonniere  
 Perdebut Indeterminée  
 Perfin Indeterminée

**CHARBONNIERE504**Localisation :

Commune Paimpont  
 Insee 35211  
 Lieuditcad Cote de Beauvais  
 Cadastre AY121  
 Coordy 2344149  
 Coordx 261031

Description :

Description Four à charbon  
 Vestige Charbonniere  
 Perdebut Indeterminée  
 Perfin Indeterminée

**CHARBONNIERE508**Localisation :

Commune Paimpont  
 Insee 35211  
 Lieuditcad Cote de Beauvais  
 Cadastre AY16  
 Coordy 2344843  
 Coordx 261690

Description :

Description Four à charbon  
 Vestige Charbonniere  
 Perdebut Indeterminée  
 Perfin Indeterminée

**CHARBONNIERE505**Localisation :

Commune Paimpont  
 Insee 35211  
 Lieuditcad Cote de Beauvais  
 Cadastre AY121  
 Coordy 2344914  
 Coordx 261568

Description :

Description Four à charbon  
 Vestige Charbonniere  
 Perdebut Indeterminée  
 Perfin Indeterminée

**CHARBONNIERE509**Localisation :

Commune Paimpont  
 Insee 35211  
 Lieuditcad Cote de Beauvais  
 Cadastre AY121  
 Coordy 2344108  
 Coordx 260945

Description :

Description Four à charbon  
 Vestige Charbonniere  
 Perdebut Indeterminée  
 Perfin Indeterminée

**CHARBONNIERE510**Localisation :

Commune Paimpont  
 Insee 35211  
 Lieuditcad Cote de Beauvais  
 Cadastre AY121  
 Coordy 2344108  
 Coordx 260982

Description :

Description Four à charbon  
 Vestige Charbonniere  
 Perdebut Indeterminee  
 Perfin Indeterminee

**CHARBONNIERE514**Localisation :

Commune Paimpont  
 Insee 35211  
 Lieuditcad Les Noes Ridelles  
 Cadastre AY122  
 Coordy 2344632  
 Coordx 260915

Description :

Description Four à charbon  
 Vestige Charbonniere  
 Perdebut Indeterminee  
 Perfin Indeterminee

**CHARBONNIERE511**Localisation :

Commune Paimpont  
 Insee 35211  
 Lieuditcad Les Noes Ridelles  
 Cadastre AY122  
 Coordy 2344583  
 Coordx 260933

Description :

Description Four à charbon  
 Vestige Charbonniere  
 Perdebut Indeterminee  
 Perfin Indeterminee

**CHARBONNIERE515**Localisation :

Commune Paimpont  
 Insee 35211  
 Lieuditcad Les Noes Ridelles  
 Cadastre AY122  
 Coordy 2344638  
 Coordx 260868

Description :

Description Four à charbon  
 Vestige Charbonniere  
 Perdebut Indeterminee  
 Perfin Indeterminee

**CHARBONNIERE512**Localisation :

Commune Paimpont  
 Insee 35211  
 Lieuditcad Les Noes Ridelles  
 Cadastre AY122  
 Coordy 2344625  
 Coordx 260954

Description :

Description Four à charbon  
 Vestige Charbonniere  
 Perdebut Indeterminee  
 Perfin Indeterminee

**CHARBONNIERE516**Localisation :

Commune Paimpont  
 Insee 35211  
 Lieuditcad Les Noes Ridelles  
 Cadastre AY122  
 Coordy 2344685  
 Coordx 260854

Description :

Description Four à charbon  
 Vestige Charbonniere  
 Perdebut Indeterminee  
 Perfin Indeterminee

**CHARBONNIERE513**Localisation :

Commune Paimpont  
 Insee 35211  
 Lieuditcad Les Noes Ridelles  
 Cadastre AY122  
 Coordy 2344674  
 Coordx 260975

Description :

Description Four à charbon  
 Vestige Charbonniere  
 Perdebut Indeterminee  
 Perfin Indeterminee

**CHARBONNIERE517**Localisation :

Commune Paimpont  
 Insee 35211  
 Lieuditcad Les Noes Ridelles  
 Cadastre AY121  
 Coordy 2344552  
 Coordx 260638

Description :

Description Four à charbon  
 Vestige Charbonniere  
 Perdebut Indeterminee  
 Perfin Indeterminee

**CHARBONNIERE518**Localisation :

Commune Paimpont  
 Insee 35211  
 Lieuditcad Les Noes Ridelles  
 Cadastre AY121  
 Coordy 2344571  
 Coordx 260602

Description :

Description Four à charbon  
 Vestige Charbonniere  
 Perdebut Indeterminée  
 Perfin Indeterminée

**CHARBONNIERE522**Localisation :

Commune Paimpont  
 Insee 35211  
 Lieuditcad Les Noes Ridelles  
 Cadastre AY121  
 Coordy 2344729  
 Coordx 260703

Description :

Description Four à charbon  
 Vestige Charbonniere  
 Perdebut Indeterminée  
 Perfin Indeterminée

**CHARBONNIERE519**Localisation :

Commune Paimpont  
 Insee 35211  
 Lieuditcad Les Noes Ridelles  
 Cadastre AY121  
 Coordy 2344634  
 Coordx 260633

Description :

Description Four à charbon  
 Vestige Charbonniere  
 Perdebut Indeterminée  
 Perfin Indeterminée

**CHARBONNIERE523**Localisation :

Commune Paimpont  
 Insee 35211  
 Lieuditcad Les Noes Ridelles  
 Cadastre AY121  
 Coordy 2344759  
 Coordx 260659

Description :

Description Four à charbon  
 Vestige Charbonniere  
 Perdebut Indeterminée  
 Perfin Indeterminée

**CHARBONNIERE520**Localisation :

Commune Paimpont  
 Insee 35211  
 Lieuditcad Les Noes Ridelles  
 Cadastre AY121  
 Coordy 2344659  
 Coordx 260572

Description :

Description Four à charbon  
 Vestige Charbonniere  
 Perdebut Indeterminée  
 Perfin Indeterminée

**CHARBONNIERE524**Localisation :

Commune Paimpont  
 Insee 35211  
 Lieuditcad Les Noes Ridelles  
 Cadastre AY121  
 Coordy 2344752  
 Coordx 260610

Description :

Description Four à charbon  
 Vestige Charbonniere  
 Perdebut Indeterminée  
 Perfin Indeterminée

**CHARBONNIERE521**Localisation :

Commune Paimpont  
 Insee 35211  
 Lieuditcad Les Noes Ridelles  
 Cadastre AY121  
 Coordy 2344674  
 Coordx 260696

Description :

Description Four à charbon  
 Vestige Charbonniere  
 Perdebut Indeterminée  
 Perfin Indeterminée

**CHARBONNIERE525**Localisation :

Commune Paimpont  
 Insee 35211  
 Lieuditcad Les Noes Ridelles  
 Cadastre AY121  
 Coordy 2344729  
 Coordx 260577

Description :

Description Four à charbon  
 Vestige Charbonniere  
 Perdebut Indeterminée  
 Perfin Indeterminée

**CHARBONNIERE526**Localisation :

Commune Paimpont  
 Insee 35211  
 Lieuditcad Les Noes Ridelles  
 Cadastre AY136  
 Coordy 2344776  
 Coordx 260552

Description :

Description Four à charbon  
 Vestige Charbonniere  
 Perdebut Indeterminee  
 Perfin Indeterminee

**CHARBONNIERE530**Localisation :

Commune Paimpont  
 Insee 35211  
 Lieuditcad Les Noes Ridelles  
 Cadastre AY133  
 Coordy 2344962  
 Coordx 260859

Description :

Description Four à charbon  
 Vestige Charbonniere  
 Perdebut Indeterminee  
 Perfin Indeterminee

**CHARBONNIERE527**Localisation :

Commune Paimpont  
 Insee 35211  
 Lieuditcad Les Noes Ridelles  
 Cadastre AY136  
 Coordy 2344817  
 Coordx 260563

Description :

Description Four à charbon  
 Vestige Charbonniere  
 Perdebut Indeterminee  
 Perfin Indeterminee

**CHARBONNIERE531**Localisation :

Commune Paimpont  
 Insee 35211  
 Lieuditcad Les Noes Ridelles  
 Cadastre AY133  
 Coordy 2344939  
 Coordx 260868

Description :

Description Four à charbon  
 Vestige Charbonniere  
 Perdebut Indeterminee  
 Perfin Indeterminee

**CHARBONNIERE528**Localisation :

Commune Paimpont  
 Insee 35211  
 Lieuditcad Les Noes Ridelles  
 Cadastre AY136  
 Coordy 2344827  
 Coordx 260598

Description :

Description Four à charbon  
 Vestige Charbonniere  
 Perdebut Indeterminee  
 Perfin Indeterminee

**CHARBONNIERE532**Localisation :

Commune Paimpont  
 Insee 35211  
 Lieuditcad Les Noes Ridelles  
 Cadastre AY133  
 Coordy 2344950  
 Coordx 260900

Description :

Description Four à charbon  
 Vestige Charbonniere  
 Perdebut Indeterminee  
 Perfin Indeterminee

**CHARBONNIERE529**Localisation :

Commune Paimpont  
 Insee 35211  
 Lieuditcad Les Noes Ridelles  
 Cadastre AY136  
 Coordy 2344845  
 Coordx 260563

Description :

Description Four à charbon  
 Vestige Charbonniere  
 Perdebut Indeterminee  
 Perfin Indeterminee

**CHARBONNIERE533**Localisation :

Commune Paimpont  
 Insee 35211  
 Lieuditcad Les Noes Ridelles  
 Cadastre AY133  
 Coordy 2344953  
 Coordx 260963

Description :

Description Four à charbon  
 Vestige Charbonniere  
 Perdebut Indeterminee  
 Perfin Indeterminee

**CHARBONNIERE534**Localisation :

Commune Paimpont  
 Insee 35211  
 Lieuditcad Les Noes Ridelles  
 Cadastre AY133  
 Coordy 2344922  
 Coordx 260968

Description :

Description Four à charbon  
 Vestige Charbonniere  
 Perdebut Indeterminée  
 Perfin Indeterminée

**CHARBONNIERE538**Localisation :

Commune Paimpont  
 Insee 35211  
 Lieuditcad Les Noes Ridelles  
 Cadastre AY137  
 Coordy 2345008  
 Coordx 260470

Description :

Description Four à charbon  
 Vestige Charbonniere  
 Perdebut Indeterminée  
 Perfin Indeterminée

**CHARBONNIERE535**Localisation :

Commune Paimpont  
 Insee 35211  
 Lieuditcad Les Noes Ridelles  
 Cadastre AY133  
 Coordy 2344932  
 Coordx 261010

Description :

Description Four à charbon  
 Vestige Charbonniere  
 Perdebut Indeterminée  
 Perfin Indeterminée

**CHARBONNIERE539**Localisation :

Commune Paimpont  
 Insee 35211  
 Lieuditcad Les Noes Ridelles  
 Cadastre AY134  
 Coordy 2345005  
 Coordx 260705

Description :

Description Four à charbon  
 Vestige Charbonniere  
 Perdebut Indeterminée  
 Perfin Indeterminée

**CHARBONNIERE536**Localisation :

Commune Paimpont  
 Insee 35211  
 Lieuditcad Les Noes Ridelles  
 Cadastre AY132  
 Coordy 2344955  
 Coordx 260588

Description :

Description Four à charbon  
 Vestige Charbonniere  
 Perdebut Indeterminée  
 Perfin Indeterminée

**CHARBONNIERE540**Localisation :

Commune Paimpont  
 Insee 35211  
 Lieuditcad Les Noes Ridelles  
 Cadastre AY134  
 Coordy 2344995  
 Coordx 260736

Description :

Description Four à charbon  
 Vestige Charbonniere  
 Perdebut Indeterminée  
 Perfin Indeterminée

**CHARBONNIERE537**Localisation :

Commune Paimpont  
 Insee 35211  
 Lieuditcad Les Noes Ridelles  
 Cadastre AY137  
 Coordy 2344913  
 Coordx 260439

Description :

Description Four à charbon  
 Vestige Charbonniere  
 Perdebut Indeterminée  
 Perfin Indeterminée

**CHARBONNIERE541**Localisation :

Commune Paimpont  
 Insee 35211  
 Lieuditcad Les Noes Ridelles  
 Cadastre AY133  
 Coordy 2344990  
 Coordx 260868

Description :

Description Four à charbon  
 Vestige Charbonniere  
 Perdebut Indeterminée  
 Perfin Indeterminée

**CHARBONNIERE542**Localisation :

Commune Paimpont  
 Insee 35211  
 Lieuditcad Haute-Foret  
 Cadastre AY133  
 Coordy 2344987  
 Coordx 260913

Description :

Description Four à charbon  
 Vestige Charbonniere  
 Perdebut Indeterminee  
 Perfin Indeterminee

**CHARBONNIERE546**Localisation :

Commune Paimpont  
 Insee 35211  
 Lieuditcad Les Noes Ridelles  
 Cadastre AY153  
 Coordy 2345096  
 Coordx 260458

Description :

Description Four à charbon  
 Vestige Charbonniere  
 Perdebut Indeterminee  
 Perfin Indeterminee

**CHARBONNIERE543**Localisation :

Commune Paimpont  
 Insee 35211  
 Lieuditcad Les Noes Ridelles  
 Cadastre AY132  
 Coordy 2345003  
 Coordx 261006

Description :

Description Four à charbon  
 Vestige Charbonniere  
 Perdebut Indeterminee  
 Perfin Indeterminee

**CHARBONNIERE547**Localisation :

Commune Paimpont  
 Insee 35211  
 Lieuditcad Les Noes Ridelles  
 Cadastre AY153  
 Coordy 2345103  
 Coordx 260547

Description :

Description Four à charbon  
 Vestige Charbonniere  
 Perdebut Indeterminee  
 Perfin Indeterminee

**CHARBONNIERE544**Localisation :

Commune Paimpont  
 Insee 35211  
 Lieuditcad Les Noes Ridelles  
 Cadastre AY153  
 Coordy 2345043  
 Coordx 260561

Description :

Description Four à charbon  
 Vestige Charbonniere  
 Perdebut Indeterminee  
 Perfin Indeterminee

**CHARBONNIERE548**Localisation :

Commune Paimpont  
 Insee 35211  
 Lieuditcad Les Noes Ridelles  
 Cadastre AY153  
 Coordy 2345119  
 Coordx 260615

Description :

Description Four à charbon  
 Vestige Charbonniere  
 Perdebut Indeterminee  
 Perfin Indeterminee

**CHARBONNIERE545**Localisation :

Commune Paimpont  
 Insee 35211  
 Lieuditcad Les Noes Ridelles  
 Cadastre AY153  
 Coordy 2345053  
 Coordx 260713

Description :

Description Four à charbon  
 Vestige Charbonniere  
 Perdebut Indeterminee  
 Perfin Indeterminee

**CHARBONNIERE549**Localisation :

Commune Paimpont  
 Insee 35211  
 Lieuditcad Les Noes Ridelles  
 Cadastre AY153  
 Coordy 2345172  
 Coordx 260676

Description :

Description Four à charbon  
 Vestige Charbonniere  
 Perdebut Indeterminee  
 Perfin Indeterminee

### CHARBONNIERE550

#### Localisation :

Commune Paimpont  
Insee 35211  
LieuDitcad Les Noes Ridelles  
Cadaastre AY153  
Coordy 2345248  
Coordx 260607

#### Description :

Description Four à charbon  
Vestige Charbonniere  
Perdebut Indeterminee  
Perfin Indeterminee

### CHARBONNIERE554

#### Localisation :

Commune Paimpont  
Insee 35211  
LieuDitcad Les Noes Ridelles  
Cadaastre AY153  
Coordy 2345414  
Coordx 260466

#### Description :

Description Four à charbon  
Vestige Charbonniere  
Perdebut Indeterminee  
Perfin Indeterminee

### CHARBONNIERE551

#### Localisation :

Commune Paimpont  
Insee 35211  
LieuDitcad Les Noes Ridelles  
Cadaastre AY153  
Coordy 2345386  
Coordx 260531

#### Description :

Description Four à charbon  
Vestige Charbonniere  
Perdebut Indeterminee  
Perfin Indeterminee

### CHARBONNIERE555

#### Localisation :

Commune Paimpont  
Insee 35211  
LieuDitcad Les Noes Ridelles  
Cadaastre AY153  
Coordy 2345472  
Coordx 260513

#### Description :

Description Four à charbon  
Vestige Charbonniere  
Perdebut Indeterminee  
Perfin Indeterminee

### CHARBONNIERE552

#### Localisation :

Commune Paimpont  
Insee 35211  
LieuDitcad Les Noes Ridelles  
Cadaastre AY153  
Coordy 2345439  
Coordx 260541

#### Description :

Description Four à charbon  
Vestige Charbonniere  
Perdebut Indeterminee  
Perfin Indeterminee

### CHARBONNIERE556

#### Localisation :

Commune Paimpont  
Insee 35211  
LieuDitcad Les Noes Ridelles  
Cadaastre AY153  
Coordy 2345465  
Coordx 260461

#### Description :

Description Four à charbon  
Vestige Charbonniere  
Perdebut Indeterminee  
Perfin Indeterminee

### CHARBONNIERE553

#### Localisation :

Commune Paimpont  
Insee 35211  
LieuDitcad Les Noes Ridelles  
Cadaastre AY153  
Coordy 2345417  
Coordx 260503

#### Description :

Description Four à charbon  
Vestige Charbonniere  
Perdebut Indeterminee  
Perfin Indeterminee

### CHARBONNIERE557

#### Localisation :

Commune Paimpont  
Insee 35211  
LieuDitcad Les Noes Ridelles  
Cadaastre AY153  
Coordy 2345510  
Coordx 260506

#### Description :

Description Four à charbon  
Vestige Charbonniere  
Perdebut Indeterminee  
Perfin Indeterminee

**CHARBONNIERE558**Localisation :

Commune Paimpont  
 Insee 35211  
 Lieuditcad Les Noes Ridelles  
 Cadastre AY153  
 Coordy 2345501  
 Coordx 260443

Description :

Description Four à charbon  
 Vestige Charbonniere  
 Perdebut Indeterminee  
 Perfin Indeterminee

**CHARBONNIERE562**Localisation :

Commune Paimpont  
 Insee 35211  
 Lieuditcad Les Noes Ridelles  
 Cadastre AY153  
 Coordy 2345642  
 Coordx 260413

Description :

Description Four à charbon  
 Vestige Charbonniere  
 Perdebut Indeterminee  
 Perfin Indeterminee

**CHARBONNIERE559**Localisation :

Commune Paimpont  
 Insee 35211  
 Lieuditcad Les Noes Ridelles  
 Cadastre AY153  
 Coordy 2345578  
 Coordx 260465

Description :

Description Four à charbon  
 Vestige Charbonniere  
 Perdebut Indeterminee  
 Perfin Indeterminee

**CHARBONNIERE563**Localisation :

Commune Paimpont  
 Insee 35211  
 Lieuditcad Les Noes Ridelles  
 Cadastre AY153  
 Coordy 2345503  
 Coordx 260412

Description :

Description Four à charbon  
 Vestige Charbonniere  
 Perdebut Indeterminee  
 Perfin Indeterminee

**CHARBONNIERE560**Localisation :

Commune Paimpont  
 Insee 35211  
 Lieuditcad Les Noes Ridelles  
 Cadastre AY153  
 Coordy 2345587  
 Coordx 260412

Description :

Description Four à charbon  
 Vestige Charbonniere  
 Perdebut Indeterminee  
 Perfin Indeterminee

**CHARBONNIERE564**Localisation :

Commune Paimpont  
 Insee 35211  
 Lieuditcad Les Noes Ridelles  
 Cadastre AY153  
 Coordy 2345394  
 Coordx 260341

Description :

Description Four à charbon  
 Vestige Charbonniere  
 Perdebut Indeterminee  
 Perfin Indeterminee

**CHARBONNIERE561**Localisation :

Commune Paimpont  
 Insee 35211  
 Lieuditcad Les Noes Ridelles  
 Cadastre AY153  
 Coordy 2345619  
 Coordx 260420

Description :

Description Four à charbon  
 Vestige Charbonniere  
 Perdebut Indeterminee  
 Perfin Indeterminee

**CHARBONNIERE565**Localisation :

Commune Paimpont  
 Insee 35211  
 Lieuditcad Les Noes Ridelles  
 Cadastre AY153  
 Coordy 2345425  
 Coordx 260365

Description :

Description Four à charbon  
 Vestige Charbonniere  
 Perdebut Indeterminee  
 Perfin Indeterminee

**CHARBONNIERE566**Localisation :

Commune Paimpont  
 Insee 35211  
 Lieuditcad Les Noes Ridelles  
 Cadastre AY153  
 Coordy 2345455  
 Coordx 260365

Description :

Description Four à charbon  
 Vestige Charbonniere  
 Perdebut Indeterminée  
 Perfin Indeterminée

**CHARBONNIERE570**Localisation :

Commune Paimpont  
 Insee 35211  
 Lieuditcad Les Noes Ridelles  
 Cadastre AY153  
 Coordy 2345520  
 Coordx 260380

Description :

Description Four à charbon  
 Vestige Charbonniere  
 Perdebut Indeterminée  
 Perfin Indeterminée

**CHARBONNIERE567**Localisation :

Commune Paimpont  
 Insee 35211  
 Lieuditcad Les Noes Ridelles  
 Cadastre AY153  
 Coordy 2345458  
 Coordx 260296

Description :

Description Four à charbon  
 Vestige Charbonniere  
 Perdebut Indeterminée  
 Perfin Indeterminée

**CHARBONNIERE571**Localisation :

Commune Paimpont  
 Insee 35211  
 Lieuditcad Les Noes Ridelles  
 Cadastre AY153  
 Coordy 2345533  
 Coordx 260349

Description :

Description Four à charbon  
 Vestige Charbonniere  
 Perdebut Indeterminée  
 Perfin Indeterminée

**CHARBONNIERE568**Localisation :

Commune Paimpont  
 Insee 35211  
 Lieuditcad Les Noes Ridelles  
 Cadastre AY153  
 Coordy 2345495  
 Coordx 260311

Description :

Description Four à charbon  
 Vestige Charbonniere  
 Perdebut Indeterminée  
 Perfin Indeterminée

**CHARBONNIERE572**Localisation :

Commune Paimpont  
 Insee 35211  
 Lieuditcad Les Noes Ridelles  
 Cadastre AY153  
 Coordy 2345530  
 Coordx 260278

Description :

Description Four à charbon  
 Vestige Charbonniere  
 Perdebut Indeterminée  
 Perfin Indeterminée

**CHARBONNIERE569**Localisation :

Commune Paimpont  
 Insee 35211  
 Lieuditcad Les Noes Ridelles  
 Cadastre AY153  
 Coordy 2345491  
 Coordx 260385

Description :

Description Four à charbon  
 Vestige Charbonniere  
 Perdebut Indeterminée  
 Perfin Indeterminée

**CHARBONNIERE573**Localisation :

Commune Paimpont  
 Insee 35211  
 Lieuditcad Les Noes Ridelles  
 Cadastre AY153  
 Coordy 2345597  
 Coordx 260339

Description :

Description Four à charbon  
 Vestige Charbonniere  
 Perdebut Indeterminée  
 Perfin Indeterminée

**CHARBONNIERE574**Localisation :

Commune Paimpont  
 Insee 35211  
 Lieuditcad Les Noes Ridelles  
 Cadastre AY153  
 Coordy 2345628  
 Coordx 260347

Description :

Description Four à charbon  
 Vestige Charbonniere  
 Perdebut Indeterminee  
 Perfin Indeterminee

**CHARBONNIERE578**Localisation :

Commune Paimpont  
 Insee 35211  
 Lieuditcad Les Noes Ridelles  
 Cadastre AY153  
 Coordy 2345619  
 Coordx 260258

Description :

Description Four à charbon  
 Vestige Charbonniere  
 Perdebut Indeterminee  
 Perfin Indeterminee

**CHARBONNIERE575**Localisation :

Commune Paimpont  
 Insee 35211  
 Lieuditcad Les Noes Ridelles  
 Cadastre AY153  
 Coordy 2345677  
 Coordx 260370

Description :

Description Four à charbon  
 Vestige Charbonniere  
 Perdebut Indeterminee  
 Perfin Indeterminee

**CHARBONNIERE579**Localisation :

Commune Paimpont  
 Insee 35211  
 Lieuditcad Les Noes Ridelles  
 Cadastre AY153  
 Coordy 2345675  
 Coordx 260221

Description :

Description Four à charbon  
 Vestige Charbonniere  
 Perdebut Indeterminee  
 Perfin Indeterminee

**CHARBONNIERE576**Localisation :

Commune Paimpont  
 Insee 35211  
 Lieuditcad Les Noes Ridelles  
 Cadastre AY153  
 Coordy 2345736  
 Coordx 260382

Description :

Description Four à charbon  
 Vestige Charbonniere  
 Perdebut Indeterminee  
 Perfin Indeterminee

**CHARBONNIERE580**Localisation :

Commune Paimpont  
 Insee 35211  
 Lieuditcad Les Noes Ridelles  
 Cadastre AY154  
 Coordy 2345751  
 Coordx 260188

Description :

Description Four à charbon  
 Vestige Charbonniere  
 Perdebut Indeterminee  
 Perfin Indeterminee

**CHARBONNIERE577**Localisation :

Commune Paimpont  
 Insee 35211  
 Lieuditcad Les Noes Ridelles  
 Cadastre AY153  
 Coordy 2345675  
 Coordx 260294

Description :

Description Four à charbon  
 Vestige Charbonniere  
 Perdebut Indeterminee  
 Perfin Indeterminee

**CHARBONNIERE581**Localisation :

Commune Paimpont  
 Insee 35211  
 Lieuditcad Les Noes Ridelles  
 Cadastre AY154  
 Coordy 2345822  
 Coordx 260180

Description :

Description Four à charbon  
 Vestige Charbonniere  
 Perdebut Indeterminee  
 Perfin Indeterminee

### CHARBONNIERE582

#### Localisation :

Commune Paimpont  
Insee 35211  
LieuDitcad Les Noes Ridelles  
Cadastre AY154  
Coordy 2345867  
Coordx 260134

#### Description :

Description Four à charbon  
Vestige Charbonniere  
Perdebut Indeterminee  
Perfin Indeterminee

### CHARBONNIERE586

#### Localisation :

Commune Paimpont  
Insee 35211  
LieuDitcad Les Noes Ridelles  
Cadastre AY161  
Coordy 2345899  
Coordx 260700

#### Description :

Description Four à charbon  
Vestige Charbonniere  
Perdebut Indeterminee  
Perfin Indeterminee

### CHARBONNIERE583

#### Localisation :

Commune Paimpont  
Insee 35211  
LieuDitcad Les Noes Ridelles  
Cadastre AY154  
Coordy 2345930  
Coordx 260099

#### Description :

Description Four à charbon  
Vestige Charbonniere  
Perdebut Indeterminee  
Perfin Indeterminee

### CHARBONNIERE587

#### Localisation :

Commune Paimpont  
Insee 35211  
LieuDitcad Les Noes Ridelles  
Cadastre AY161  
Coordy 2345751  
Coordx 260708

#### Description :

Description Four à charbon  
Vestige Charbonniere  
Perdebut Indeterminee  
Perfin Indeterminee

### CHARBONNIERE584

#### Localisation :

Commune Paimpont  
Insee 35211  
LieuDitcad Les Noes Ridelles  
Cadastre AY154  
Coordy 2345973  
Coordx 260241

#### Description :

Description Four à charbon  
Vestige Charbonniere  
Perdebut Indeterminee  
Perfin Indeterminee

### CHARBONNIERE588

#### Localisation :

Commune Paimpont  
Insee 35211  
LieuDitcad Les Noes Ridelles  
Cadastre AY161  
Coordy 2345700  
Coordx 260719

#### Description :

Description Four à charbon  
Vestige Charbonniere  
Perdebut Indeterminee  
Perfin Indeterminee

### CHARBONNIERE585

#### Localisation :

Commune Paimpont  
Insee 35211  
LieuDitcad Les Noes Ridelles  
Cadastre AY161  
Coordy 2345948  
Coordx 260680

#### Description :

Description Four à charbon  
Vestige Charbonniere  
Perdebut Indeterminee  
Perfin Indeterminee

### CHARBONNIERE589

#### Localisation :

Commune Paimpont  
Insee 35211  
LieuDitcad Les Noes Ridelles  
Cadastre AY156  
Coordy 2345583  
Coordx 260528

#### Description :

Description Four à charbon  
Vestige Charbonniere  
Perdebut Indeterminee  
Perfin Indeterminee

**CHARBONNIERE590**Localisation :

Commune Paimpont  
 Insee 35211  
 Lieuditcad Les Noes Ridelles  
 Cadastre AY156  
 Coordy 2345581  
 Coordx 260620

Description :

Description Four à charbon  
 Vestige Charbonniere  
 Perdebut Indeterminee  
 Perfin Indeterminee

**CHARBONNIERE594**Localisation :

Commune Paimpont  
 Insee 35211  
 Lieuditcad Les Noes Ridelles  
 Cadastre AY156  
 Coordy 2345525  
 Coordx 260693

Description :

Description Four à charbon  
 Vestige Charbonniere  
 Perdebut Indeterminee  
 Perfin Indeterminee

**CHARBONNIERE591**Localisation :

Commune Paimpont  
 Insee 35211  
 Lieuditcad Les Noes Ridelles  
 Cadastre AY156  
 Coordy 2345525  
 Coordx 260556

Description :

Description Four à charbon  
 Vestige Charbonniere  
 Perdebut Indeterminee  
 Perfin Indeterminee

**CHARBONNIERE595**Localisation :

Commune Paimpont  
 Insee 35211  
 Lieuditcad Les Noes Ridelles  
 Cadastre AY156  
 Coordy 2345483  
 Coordx 260695

Description :

Description Four à charbon  
 Vestige Charbonniere  
 Perdebut Indeterminee  
 Perfin Indeterminee

**CHARBONNIERE592**Localisation :

Commune Paimpont  
 Insee 35211  
 Lieuditcad Les Noes Ridelles  
 Cadastre AY156  
 Coordy 2345523  
 Coordx 260595

Description :

Description Four à charbon  
 Vestige Charbonniere  
 Perdebut Indeterminee  
 Perfin Indeterminee

**CHARBONNIERE596**Localisation :

Commune Paimpont  
 Insee 35211  
 Lieuditcad Les Noes Ridelles  
 Cadastre AY156  
 Coordy 2345475  
 Coordx 260648

Description :

Description Four à charbon  
 Vestige Charbonniere  
 Perdebut Indeterminee  
 Perfin Indeterminee

**CHARBONNIERE593**Localisation :

Commune Paimpont  
 Insee 35211  
 Lieuditcad Les Noes Ridelles  
 Cadastre AY156  
 Coordy 2345523  
 Coordx 260655

Description :

Description Four à charbon  
 Vestige Charbonniere  
 Perdebut Indeterminee  
 Perfin Indeterminee

**CHARBONNIERE597**Localisation :

Commune Paimpont  
 Insee 35211  
 Lieuditcad Les Noes Ridelles  
 Cadastre AY156  
 Coordy 2345463  
 Coordx 260592

Description :

Description Four à charbon  
 Vestige Charbonniere  
 Perdebut Indeterminee  
 Perfin Indeterminee

**CHARBONNIERE598**Localisation :

Commune Paimpont  
 Insee 35211  
 Lieuditcad Les Noes Ridelles  
 Cadastre AY156  
 Coordy 2345488  
 Coordx 260564

Description :

Description Four à charbon  
 Vestige Charbonniere  
 Perdebut Indeterminée  
 Perfin Indeterminée

**CHARBONNIERE602**Localisation :

Commune Paimpont  
 Insee 35211  
 Lieuditcad Les Noes Ridelles  
 Cadastre AY156  
 Coordy 2345386  
 Coordx 260655

Description :

Description Four à charbon  
 Vestige Charbonniere  
 Perdebut Indeterminée  
 Perfin Indeterminée

**CHARBONNIERE599**Localisation :

Commune Paimpont  
 Insee 35211  
 Lieuditcad Les Noes Ridelles  
 Cadastre AY156  
 Coordy 2345427  
 Coordx 260625

Description :

Description Four à charbon  
 Vestige Charbonniere  
 Perdebut Indeterminée  
 Perfin Indeterminée

**CHARBONNIERE603**Localisation :

Commune Paimpont  
 Insee 35211  
 Lieuditcad Les Noes Ridelles  
 Cadastre AY156  
 Coordy 2345304  
 Coordx 260638

Description :

Description Four à charbon  
 Vestige Charbonniere  
 Perdebut Indeterminée  
 Perfin Indeterminée

**CHARBONNIERE600**Localisation :

Commune Paimpont  
 Insee 35211  
 Lieuditcad Les Noes Ridelles  
 Cadastre AY156  
 Coordy 2345463  
 Coordx 260711

Description :

Description Four à charbon  
 Vestige Charbonniere  
 Perdebut Indeterminée  
 Perfin Indeterminée

**CHARBONNIERE604**Localisation :

Commune Paimpont  
 Insee 35211  
 Lieuditcad Les Noes Ridelles  
 Cadastre AY156  
 Coordy 2345228  
 Coordx 260681

Description :

Description Four à charbon  
 Vestige Charbonniere  
 Perdebut Indeterminée  
 Perfin Indeterminée

**CHARBONNIERE601**Localisation :

Commune Paimpont  
 Insee 35211  
 Lieuditcad Les Noes Ridelles  
 Cadastre AY156  
 Coordy 2345404  
 Coordx 260706

Description :

Description Four à charbon  
 Vestige Charbonniere  
 Perdebut Indeterminée  
 Perfin Indeterminée

**CHARBONNIERE605**Localisation :

Commune Paimpont  
 Insee 35211  
 Lieuditcad Timaubert  
 Cadastre AY165  
 Coordy 2345965  
 Coordx 261002

Description :

Description Four à charbon  
 Vestige Charbonniere  
 Perdebut Indeterminée  
 Perfin Indeterminée

**CHARBONNIERE606**Localisation :

Commune Paimpont  
 Insee 35211  
 Lieuditcad Timaubert  
 Cadastre AY165  
 Coordy 2345897  
 Coordx 260989

Description :

Description Four à charbon  
 Vestige Charbonniere  
 Perdebut Indeterminée  
 Perfin Indeterminée

**CHARBONNIERE610**Localisation :

Commune Paimpont  
 Insee 35211  
 Lieuditcad Timaubert  
 Cadastre AY165  
 Coordy 2345659  
 Coordx 261006

Description :

Description Four à charbon  
 Vestige Charbonniere  
 Perdebut Indeterminée  
 Perfin Indeterminée

**CHARBONNIERE607**Localisation :

Commune Paimpont  
 Insee 35211  
 Lieuditcad Timaubert  
 Cadastre AY165  
 Coordy 2345857  
 Coordx 260991

Description :

Description Four à charbon  
 Vestige Charbonniere  
 Perdebut Indeterminée  
 Perfin Indeterminée

**CHARBONNIERE611**Localisation :

Commune Paimpont  
 Insee 35211  
 Lieuditcad Les Noes Ridelles  
 Cadastre AY161  
 Coordy 2345909  
 Coordx 260763

Description :

Description Four à charbon  
 Vestige Charbonniere  
 Perdebut Indeterminée  
 Perfin Indeterminée

**CHARBONNIERE608**Localisation :

Commune Paimpont  
 Insee 35211  
 Lieuditcad Timaubert  
 Cadastre AY165  
 Coordy 2345813  
 Coordx 260925

Description :

Description Four à charbon  
 Vestige Charbonniere  
 Perdebut Indeterminée  
 Perfin Indeterminée

**CHARBONNIERE612**Localisation :

Commune Paimpont  
 Insee 35211  
 Lieuditcad Les Noes Ridelles  
 Cadastre AY161  
 Coordy 2345849  
 Coordx 260797

Description :

Description Four à charbon  
 Vestige Charbonniere  
 Perdebut Indeterminée  
 Perfin Indeterminée

**CHARBONNIERE609**Localisation :

Commune Paimpont  
 Insee 35211  
 Lieuditcad Timaubert  
 Cadastre AY165  
 Coordy 2345755  
 Coordx 261001

Description :

Description Four à charbon  
 Vestige Charbonniere  
 Perdebut Indeterminée  
 Perfin Indeterminée

**CHARBONNIERE613**Localisation :

Commune Paimpont  
 Insee 35211  
 Lieuditcad Les Noes Ridelles  
 Cadastre AY161  
 Coordy 2345819  
 Coordx 260744

Description :

Description Four à charbon  
 Vestige Charbonniere  
 Perdebut Indeterminée  
 Perfin Indeterminée

**CHARBONNIERE614**Localisation :

Commune Paimpont  
 Insee 35211  
 Lieuditcad Les Noes Ridelles  
 Cadastre AY161  
 Coordy 2345794  
 Coordx 260741

Description :

Description Four à charbon  
 Vestige Charbonniere  
 Perdebut Indeterminée  
 Perfin Indeterminée

**CHARBONNIERE618**Localisation :

Commune Paimpont  
 Insee 35211  
 Lieuditcad Les Noes Ridelles  
 Cadastre AY161  
 Coordy 2345607  
 Coordx 260749

Description :

Description Four à charbon  
 Vestige Charbonniere  
 Perdebut Indeterminée  
 Perfin Indeterminée

**CHARBONNIERE615**Localisation :

Commune Paimpont  
 Insee 35211  
 Lieuditcad Les Noes Ridelles  
 Cadastre AY161  
 Coordy 2345755  
 Coordx 260733

Description :

Description Four à charbon  
 Vestige Charbonniere  
 Perdebut Indeterminée  
 Perfin Indeterminée

**CHARBONNIERE619**Localisation :

Commune Paimpont  
 Insee 35211  
 Lieuditcad Les Noes Ridelles  
 Cadastre AY161  
 Coordy 2345614  
 Coordx 260973

Description :

Description Four à charbon  
 Vestige Charbonniere  
 Perdebut Indeterminée  
 Perfin Indeterminée

**CHARBONNIERE616**Localisation :

Commune Paimpont  
 Insee 35211  
 Lieuditcad Les Noes Ridelles  
 Cadastre AY161  
 Coordy 2345788  
 Coordx 260849

Description :

Description Four à charbon  
 Vestige Charbonniere  
 Perdebut Indeterminée  
 Perfin Indeterminée

**CHARBONNIERE620**Localisation :

Commune Paimpont  
 Insee 35211  
 Lieuditcad Les Noes Ridelles  
 Cadastre AY161  
 Coordy 2345568  
 Coordx 260943

Description :

Description Four à charbon  
 Vestige Charbonniere  
 Perdebut Indeterminée  
 Perfin Indeterminée

**CHARBONNIERE617**Localisation :

Commune Paimpont  
 Insee 35211  
 Lieuditcad Les Noes Ridelles  
 Cadastre AY161  
 Coordy 2345670  
 Coordx 260880

Description :

Description Four à charbon  
 Vestige Charbonniere  
 Perdebut Indeterminée  
 Perfin Indeterminée

**CHARBONNIERE621**Localisation :

Commune Paimpont  
 Insee 35211  
 Lieuditcad Les Noes Ridelles  
 Cadastre AY156  
 Coordy 2345477  
 Coordx 260761

Description :

Description Four à charbon  
 Vestige Charbonniere  
 Perdebut Indeterminée  
 Perfin Indeterminée

**CHARBONNIERE622**Localisation :

Commune Paimpont  
 Insee 35211  
 Lieuditcad Les Noes Ridelles  
 Cadastre AY161  
 Coordy 2345487  
 Coordx 260963

Description :

Description Four à charbon  
 Vestige Charbonniere  
 Perdebut Indeterminée  
 Perfin Indeterminée

**CHARBONNIERE626**Localisation :

Commune Paimpont  
 Insee 35211  
 Lieuditcad Les Noes Ridelles  
 Cadastre AY161  
 Coordy 2345409  
 Coordx 260925

Description :

Description Four à charbon  
 Vestige Charbonniere  
 Perdebut Indeterminée  
 Perfin Indeterminée

**CHARBONNIERE623**Localisation :

Commune Paimpont  
 Insee 35211  
 Lieuditcad Les Noes Ridelles  
 Cadastre AY161  
 Coordy 2345487  
 Coordx 261001

Description :

Description Four à charbon  
 Vestige Charbonniere  
 Perdebut Indeterminée  
 Perfin Indeterminée

**CHARBONNIERE627**Localisation :

Commune Paimpont  
 Insee 35211  
 Lieuditcad Les Noes Ridelles  
 Cadastre AY156  
 Coordy 2345402  
 Coordx 260809

Description :

Description Four à charbon  
 Vestige Charbonniere  
 Perdebut Indeterminée  
 Perfin Indeterminée

**CHARBONNIERE624**Localisation :

Commune Paimpont  
 Insee 35211  
 Lieuditcad Les Noes Ridelles  
 Cadastre AY161  
 Coordy 2345437  
 Coordx 261004

Description :

Description Four à charbon  
 Vestige Charbonniere  
 Perdebut Indeterminée  
 Perfin Indeterminée

**CHARBONNIERE628**Localisation :

Commune Paimpont  
 Insee 35211  
 Lieuditcad Les Noes Ridelles  
 Cadastre AY156  
 Coordy 2345389  
 Coordx 260759

Description :

Description Four à charbon  
 Vestige Charbonniere  
 Perdebut Indeterminée  
 Perfin Indeterminée

**CHARBONNIERE625**Localisation :

Commune Paimpont  
 Insee 35211  
 Lieuditcad Les Noes Ridelles  
 Cadastre AY161  
 Coordy 2345435  
 Coordx 260893

Description :

Description Four à charbon  
 Vestige Charbonniere  
 Perdebut Indeterminée  
 Perfin Indeterminée

**CHARBONNIERE629**Localisation :

Commune Paimpont  
 Insee 35211  
 Lieuditcad Les Noes Ridelles  
 Cadastre AY161  
 Coordy 2345367  
 Coordx 260870

Description :

Description Four à charbon  
 Vestige Charbonniere  
 Perdebut Indeterminée  
 Perfin Indeterminée

**CHARBONNIERE630**Localisation :

Commune Paimpont  
 Insee 35211  
 Lieuditcad Les Noes Ridelles  
 Cadastre AY161  
 Coordy 2345329  
 Coordx 260956

Description :

Description Four à charbon  
 Vestige Charbonniere  
 Perdebut Indeterminée  
 Perfin Indeterminée

**CHARBONNIERE634**Localisation :

Commune Paimpont  
 Insee 35211  
 Lieuditcad Les Noes Ridelles  
 Cadastre AY156  
 Coordy 2345260  
 Coordx 260748

Description :

Description Four à charbon  
 Vestige Charbonniere  
 Perdebut Indeterminée  
 Perfin Indeterminée

**CHARBONNIERE631**Localisation :

Commune Paimpont  
 Insee 35211  
 Lieuditcad Les Noes Ridelles  
 Cadastre AY161  
 Coordy 2345253  
 Coordx 261004

Description :

Description Four à charbon  
 Vestige Charbonniere  
 Perdebut Indeterminée  
 Perfin Indeterminée

**CHARBONNIERE635**Localisation :

Commune Paimpont  
 Insee 35211  
 Lieuditcad Les Noes Ridelles  
 Cadastre AY156  
 Coordy 2345268  
 Coordx 260819

Description :

Description Four à charbon  
 Vestige Charbonniere  
 Perdebut Indeterminée  
 Perfin Indeterminée

**CHARBONNIERE632**Localisation :

Commune Paimpont  
 Insee 35211  
 Lieuditcad Les Noes Ridelles  
 Cadastre AY156  
 Coordy 2345314  
 Coordx 260784

Description :

Description Four à charbon  
 Vestige Charbonniere  
 Perdebut Indeterminée  
 Perfin Indeterminée

**CHARBONNIERE636**Localisation :

Commune Paimpont  
 Insee 35211  
 Lieuditcad Les Noes Ridelles  
 Cadastre AY156  
 Coordy 2345245  
 Coordx 260779

Description :

Description Four à charbon  
 Vestige Charbonniere  
 Perdebut Indeterminée  
 Perfin Indeterminée

**CHARBONNIERE633**Localisation :

Commune Paimpont  
 Insee 35211  
 Lieuditcad Les Noes Ridelles  
 Cadastre AY156  
 Coordy 2345321  
 Coordx 260845

Description :

Description Four à charbon  
 Vestige Charbonniere  
 Perdebut Indeterminée  
 Perfin Indeterminée

**CHARBONNIERE637**Localisation :

Commune Paimpont  
 Insee 35211  
 Lieuditcad Les Noes Ridelles  
 Cadastre AY161  
 Coordy 2345288  
 Coordx 260900

Description :

Description Four à charbon  
 Vestige Charbonniere  
 Perdebut Indeterminée  
 Perfin Indeterminée

**CHARBONNIERE638**Localisation :

Commune Paimpont  
 Insee 35211  
 Lieuditcad Les Noes Ridelles  
 Cadastre AY161  
 Coordy 2345253  
 Coordx 260940

Description :

Description Four à charbon  
 Vestige Charbonniere  
 Perdebut Indeterminée  
 Perfin Indeterminée

**CHARBONNIERE642**Localisation :

Commune Paimpont  
 Insee 35211  
 Lieuditcad Les Noes Ridelles  
 Cadastre AY157  
 Coordy 2345099  
 Coordx 260825

Description :

Description Four à charbon  
 Vestige Charbonniere  
 Perdebut Indeterminée  
 Perfin Indeterminée

**CHARBONNIERE639**Localisation :

Commune Paimpont  
 Insee 35211  
 Lieuditcad Les Noes Ridelles  
 Cadastre AY161  
 Coordy 2345165  
 Coordx 260964

Description :

Description Four à charbon  
 Vestige Charbonniere  
 Perdebut Indeterminée  
 Perfin Indeterminée

**CHARBONNIERE643**Localisation :

Commune Paimpont  
 Insee 35211  
 Lieuditcad Les Noes Ridelles  
 Cadastre AY157  
 Coordy 2345210  
 Coordx 260407

Description :

Description Four à charbon  
 Vestige Charbonniere  
 Perdebut Indeterminée  
 Perfin Indeterminée

**CHARBONNIERE640**Localisation :

Commune Paimpont  
 Insee 35211  
 Lieuditcad Les Noes Ridelles  
 Cadastre AY161  
 Coordy 2345122  
 Coordx 260974

Description :

Description Four à charbon  
 Vestige Charbonniere  
 Perdebut Indeterminée  
 Perfin Indeterminée

**CHARBONNIERE644**Localisation :

Commune Paimpont  
 Insee 35211  
 Lieuditcad Les Noes Ridelles  
 Cadastre AY161  
 Coordy 2345145  
 Coordx 261030

Description :

Description Four à charbon  
 Vestige Charbonniere  
 Perdebut Indeterminée  
 Perfin Indeterminée

**CHARBONNIERE641**Localisation :

Commune Paimpont  
 Insee 35211  
 Lieuditcad Les Noes Ridelles  
 Cadastre AY160  
 Coordy 2345084  
 Coordx 261009

Description :

Description Four à charbon  
 Vestige Charbonniere  
 Perdebut Indeterminée  
 Perfin Indeterminée

**CHARBONNIERE645**Localisation :

Commune Paimpont  
 Insee 35211  
 Lieuditcad Les Noes Ridelles  
 Cadastre AY160  
 Coordy 2345181  
 Coordx 261084

Description :

Description Four à charbon  
 Vestige Charbonniere  
 Perdebut Indeterminée  
 Perfin Indeterminée

**CHARBONNIERE654**Localisation :

Commune Paimpont  
 Insee 35211  
 Lieuditcad Timaubert  
 Cadastre AY11  
 Coordy 2345002  
 Coordx 261306

Description :

Description Four à charbon  
 Vestige Charbonniere  
 Perdebut Indeterminee  
 Perfin Indeterminee

**CHARBONNIERE658**Localisation :

Commune Paimpont  
 Insee 35211  
 Lieuditcad Timaubert  
 Cadastre AY16  
 Coordy 2345090  
 Coordx 261691

Description :

Description Four à charbon  
 Vestige Charbonniere  
 Perdebut Indeterminee  
 Perfin Indeterminee

**CHARBONNIERE655**Localisation :

Commune Paimpont  
 Insee 35211  
 Lieuditcad Timaubert  
 Cadastre AY11  
 Coordy 2345015  
 Coordx 261401

Description :

Description Four à charbon  
 Vestige Charbonniere  
 Perdebut Indeterminee  
 Perfin Indeterminee

**CHARBONNIERE659**Localisation :

Commune Paimpont  
 Insee 35211  
 Lieuditcad Timaubert  
 Cadastre AY16  
 Coordy 2345066  
 Coordx 261751

Description :

Description Four à charbon  
 Vestige Charbonniere  
 Perdebut Indeterminee  
 Perfin Indeterminee

**CHARBONNIERE656**Localisation :

Commune Paimpont  
 Insee 35211  
 Lieuditcad Timaubert  
 Cadastre AY11  
 Coordy 2345008  
 Coordx 261556

Description :

Description Four à charbon  
 Vestige Charbonniere  
 Perdebut Indeterminee  
 Perfin Indeterminee

**CHARBONNIERE660**Localisation :

Commune Paimpont  
 Insee 35211  
 Lieuditcad Timaubert  
 Cadastre AY16  
 Coordy 2345021  
 Coordx 261778

Description :

Description Four à charbon  
 Vestige Charbonniere  
 Perdebut Indeterminee  
 Perfin Indeterminee

**CHARBONNIERE657**Localisation :

Commune Paimpont  
 Insee 35211  
 Lieuditcad Timaubert  
 Cadastre AY16  
 Coordy 2345085  
 Coordx 261802

Description :

Description Four à charbon  
 Vestige Charbonniere  
 Perdebut Indeterminee  
 Perfin Indeterminee

**CHARBONNIERE661**Localisation :

Commune Paimpont  
 Insee 35211  
 Lieuditcad Timaubert  
 Cadastre AY17  
 Coordy 2345105  
 Coordx 261817

Description :

Description Four à charbon  
 Vestige Charbonniere  
 Perdebut Indeterminee  
 Perfin Indeterminee

**CHARBONNIERE662**Localisation :

Commune Paimpont  
 Insee 35211  
 Lieuditcad Timaubert  
 Cadastre AY17  
 Coordy 2345112  
 Coordx 261852

Description :

Description Four à charbon  
 Vestige Charbonniere  
 Perdebut Indeterminée  
 Perfin Indeterminée

**CHARBONNIERE666**Localisation :

Commune Paimpont  
 Insee 35211  
 Lieuditcad Timaubert  
 Cadastre AY17  
 Coordy 2345128  
 Coordx 261924

Description :

Description Four à charbon  
 Vestige Charbonniere  
 Perdebut Indeterminée  
 Perfin Indeterminée

**CHARBONNIERE663**Localisation :

Commune Paimpont  
 Insee 35211  
 Lieuditcad Timaubert  
 Cadastre AY17  
 Coordy 2345043  
 Coordx 261848

Description :

Description Four à charbon  
 Vestige Charbonniere  
 Perdebut Indeterminée  
 Perfin Indeterminée

**CHARBONNIERE667**Localisation :

Commune Paimpont  
 Insee 35211  
 Lieuditcad Timaubert  
 Cadastre AY17  
 Coordy 2345127  
 Coordx 261996

Description :

Description Four à charbon  
 Vestige Charbonniere  
 Perdebut Indeterminée  
 Perfin Indeterminée

**CHARBONNIERE664**Localisation :

Commune Paimpont  
 Insee 35211  
 Lieuditcad Timaubert  
 Cadastre AY17  
 Coordy 2345057  
 Coordx 261922

Description :

Description Four à charbon  
 Vestige Charbonniere  
 Perdebut Indeterminée  
 Perfin Indeterminée

**CHARBONNIERE668**Localisation :

Commune Paimpont  
 Insee 35211  
 Lieuditcad Timaubert  
 Cadastre AY7  
 Coordy 2345087  
 Coordx 261452

Description :

Description Four à charbon  
 Vestige Charbonniere  
 Perdebut Indeterminée  
 Perfin Indeterminée

**CHARBONNIERE665**Localisation :

Commune Paimpont  
 Insee 35211  
 Lieuditcad Timaubert  
 Cadastre AY17  
 Coordy 2345094  
 Coordx 261962

Description :

Description Four à charbon  
 Vestige Charbonniere  
 Perdebut Indeterminée  
 Perfin Indeterminée

**CHARBONNIERE669**Localisation :

Commune Paimpont  
 Insee 35211  
 Lieuditcad Timaubert  
 Cadastre AY9  
 Coordy 2345080  
 Coordx 261388

Description :

Description Four à charbon  
 Vestige Charbonniere  
 Perdebut Indeterminée  
 Perfin Indeterminée

### CHARBONNIERE670

Localisation :

Commune Paimpont  
 Insee 35211  
 Lieuditcad Timaubert  
 Cadastre AY7  
 Coordy 2345123  
 Coordx 261437

Description :

Description Four à charbon  
 Vestige Charbonniere  
 Perdebut Indeterminee  
 Perfin Indeterminee

### CHARBONNIERE674

Localisation :

Commune Paimpont  
 Insee 35211  
 Lieuditcad Timaubert  
 Cadastre AY6  
 Coordy 2345177  
 Coordx 261613

Description :

Description Four à charbon  
 Vestige Charbonniere  
 Perdebut Indeterminee  
 Perfin Indeterminee

### CHARBONNIERE671

Localisation :

Commune Paimpont  
 Insee 35211  
 Lieuditcad Timaubert  
 Cadastre AY7  
 Coordy 2345181  
 Coordx 261523

Description :

Description Four à charbon  
 Vestige Charbonniere  
 Perdebut Indeterminee  
 Perfin Indeterminee

### CHARBONNIERE675

Localisation :

Commune Paimpont  
 Insee 35211  
 Lieuditcad Timaubert  
 Cadastre AY6  
 Coordy 2345225  
 Coordx 261641

Description :

Description Four à charbon  
 Vestige Charbonniere  
 Perdebut Indeterminee  
 Perfin Indeterminee

### CHARBONNIERE672

Localisation :

Commune Paimpont  
 Insee 35211  
 Lieuditcad Timaubert  
 Cadastre AY7  
 Coordy 2345097  
 Coordx 261544

Description :

Description Four à charbon  
 Vestige Charbonniere  
 Perdebut Indeterminee  
 Perfin Indeterminee

### CHARBONNIERE676

Localisation :

Commune Paimpont  
 Insee 35211  
 Lieuditcad Timaubert  
 Cadastre AY6  
 Coordy 2345151  
 Coordx 261659

Description :

Description Four à charbon  
 Vestige Charbonniere  
 Perdebut Indeterminee  
 Perfin Indeterminee

### CHARBONNIERE673

Localisation :

Commune Paimpont  
 Insee 35211  
 Lieuditcad Timaubert  
 Cadastre AY6  
 Coordy 2345150  
 Coordx 261577

Description :

Description Four à charbon  
 Vestige Charbonniere  
 Perdebut Indeterminee  
 Perfin Indeterminee

### CHARBONNIERE677

Localisation :

Commune Paimpont  
 Insee 35211  
 Lieuditcad Timaubert  
 Cadastre AY6  
 Coordy 2345184  
 Coordx 261677

Description :

Description Four à charbon  
 Vestige Charbonniere  
 Perdebut Indeterminee  
 Perfin Indeterminee

**CHARBONNIERE678**Localisation :

Commune Paimpont  
 Insee 35211  
 Lieuditcad Timaubert  
 Cadastre AY6  
 Coordy 2345242  
 Coordx 261671

Description :

Description Four à charbon  
 Vestige Charbonniere  
 Perdebut Indeterminee  
 Perfin Indeterminee

**CHARBONNIERE682**Localisation :

Commune Paimpont  
 Insee 35211  
 Lieuditcad Timaubert  
 Cadastre AY6  
 Coordy 2345177  
 Coordx 261769

Description :

Description Four à charbon  
 Vestige Charbonniere  
 Perdebut Indeterminee  
 Perfin Indeterminee

**CHARBONNIERE679**Localisation :

Commune Paimpont  
 Insee 35211  
 Lieuditcad Timaubert  
 Cadastre AY6  
 Coordy 2345304  
 Coordx 261689

Description :

Description Four à charbon  
 Vestige Charbonniere  
 Perdebut Indeterminee  
 Perfin Indeterminee

**CHARBONNIERE683**Localisation :

Commune Paimpont  
 Insee 35211  
 Lieuditcad Timaubert  
 Cadastre AY6  
 Coordy 2345151  
 Coordx 261741

Description :

Description Four à charbon  
 Vestige Charbonniere  
 Perdebut Indeterminee  
 Perfin Indeterminee

**CHARBONNIERE680**Localisation :

Commune Paimpont  
 Insee 35211  
 Lieuditcad Timaubert  
 Cadastre AY6  
 Coordy 2345339  
 Coordx 261722

Description :

Description Four à charbon  
 Vestige Charbonniere  
 Perdebut Indeterminee  
 Perfin Indeterminee

**CHARBONNIERE684**Localisation :

Commune Paimpont  
 Insee 35211  
 Lieuditcad Timaubert  
 Cadastre AY6  
 Coordy 2345245  
 Coordx 261773

Description :

Description Four à charbon  
 Vestige Charbonniere  
 Perdebut Indeterminee  
 Perfin Indeterminee

**CHARBONNIERE681**Localisation :

Commune Paimpont  
 Insee 35211  
 Lieuditcad Timaubert  
 Cadastre AY6  
 Coordy 2345222  
 Coordx 261763

Description :

Description Four à charbon  
 Vestige Charbonniere  
 Perdebut Indeterminee  
 Perfin Indeterminee

**CHARBONNIERE685**Localisation :

Commune Paimpont  
 Insee 35211  
 Lieuditcad Timaubert  
 Cadastre AY5  
 Coordy 2345314  
 Coordx 261773

Description :

Description Four à charbon  
 Vestige Charbonniere  
 Perdebut Indeterminee  
 Perfin Indeterminee

**CHARBONNIERE686**Localisation :

Commune Paimpont  
 Insee 35211  
 Lieuditcad Timaubert  
 Cadastre AY5  
 Coordy 2345307  
 Coordx 261814

Description :

Description Four à charbon  
 Vestige Charbonniere  
 Perdebut Indeterminée  
 Perfin Indeterminée

**CHARBONNIERE690**Localisation :

Commune Paimpont  
 Insee 35211  
 Lieuditcad Timaubert  
 Cadastre AY5  
 Coordy 2345215  
 Coordx 261926

Description :

Description Four à charbon  
 Vestige Charbonniere  
 Perdebut Indeterminée  
 Perfin Indeterminée

**CHARBONNIERE687**Localisation :

Commune Paimpont  
 Insee 35211  
 Lieuditcad Timaubert  
 Cadastre AY5  
 Coordy 2345437  
 Coordx 261845

Description :

Description Four à charbon  
 Vestige Charbonniere  
 Perdebut Indeterminée  
 Perfin Indeterminée

**CHARBONNIERE691**Localisation :

Commune Paimpont  
 Insee 35211  
 Lieuditcad Timaubert  
 Cadastre AY4  
 Coordy 2345403  
 Coordx 261967

Description :

Description Four à charbon  
 Vestige Charbonniere  
 Perdebut Indeterminée  
 Perfin Indeterminée

**CHARBONNIERE688**Localisation :

Commune Paimpont  
 Insee 35211  
 Lieuditcad Timaubert  
 Cadastre AY5  
 Coordy 2345258  
 Coordx 261876

Description :

Description Four à charbon  
 Vestige Charbonniere  
 Perdebut Indeterminée  
 Perfin Indeterminée

**CHARBONNIERE692**Localisation :

Commune Paimpont  
 Insee 35211  
 Lieuditcad Timaubert  
 Cadastre AY4  
 Coordy 2345454  
 Coordx 261960

Description :

Description Four à charbon  
 Vestige Charbonniere  
 Perdebut Indeterminée  
 Perfin Indeterminée

**CHARBONNIERE689**Localisation :

Commune Paimpont  
 Insee 35211  
 Lieuditcad Timaubert  
 Cadastre AY5  
 Coordy 2345278  
 Coordx 261929

Description :

Description Four à charbon  
 Vestige Charbonniere  
 Perdebut Indeterminée  
 Perfin Indeterminée

**CHARBONNIERE693**Localisation :

Commune Paimpont  
 Insee 35211  
 Lieuditcad Timaubert  
 Cadastre AY4  
 Coordy 2345516  
 Coordx 261955

Description :

Description Four à charbon  
 Vestige Charbonniere  
 Perdebut Indeterminée  
 Perfin Indeterminée

**CHARBONNIERE694**Localisation :

Commune Paimpont  
 Insee 35211  
 Lieuditcad Timaubert  
 Cadastre AY164  
 Coordy 2345077  
 Coordx 261324

Description :

Description Four à charbon  
 Vestige Charbonniere  
 Perdebut Indeterminée  
 Perfin Indeterminée

**CHARBONNIERE698**Localisation :

Commune Paimpont  
 Insee 35211  
 Lieuditcad Timaubert  
 Cadastre AY164  
 Coordy 2345253  
 Coordx 261279

Description :

Description Four à charbon  
 Vestige Charbonniere  
 Perdebut Indeterminée  
 Perfin Indeterminée

**CHARBONNIERE695**Localisation :

Commune Paimpont  
 Insee 35211  
 Lieuditcad Timaubert  
 Cadastre AY164  
 Coordy 2345150  
 Coordx 261326

Description :

Description Four à charbon  
 Vestige Charbonniere  
 Perdebut Indeterminée  
 Perfin Indeterminée

**CHARBONNIERE699**Localisation :

Commune Paimpont  
 Insee 35211  
 Lieuditcad Timaubert  
 Cadastre AY165  
 Coordy 2345281  
 Coordx 261233

Description :

Description Four à charbon  
 Vestige Charbonniere  
 Perdebut Indeterminée  
 Perfin Indeterminée

**CHARBONNIERE696**Localisation :

Commune Paimpont  
 Insee 35211  
 Lieuditcad Timaubert  
 Cadastre AY168  
 Coordy 2345158  
 Coordx 261363

Description :

Description Four à charbon  
 Vestige Charbonniere  
 Perdebut Indeterminée  
 Perfin Indeterminée

**CHARBONNIERE700**Localisation :

Commune Paimpont  
 Insee 35211  
 Lieuditcad Timaubert  
 Cadastre AY165  
 Coordy 2345329  
 Coordx 261230

Description :

Description Four à charbon  
 Vestige Charbonniere  
 Perdebut Indeterminée  
 Perfin Indeterminée

**CHARBONNIERE697**Localisation :

Commune Paimpont  
 Insee 35211  
 Lieuditcad Timaubert  
 Cadastre AY164  
 Coordy 2345238  
 Coordx 261235

Description :

Description Four à charbon  
 Vestige Charbonniere  
 Perdebut Indeterminée  
 Perfin Indeterminée

**CHARBONNIERE701**Localisation :

Commune Paimpont  
 Insee 35211  
 Lieuditcad Timaubert  
 Cadastre AY165  
 Coordy 2345388  
 Coordx 261201

Description :

Description Four à charbon  
 Vestige Charbonniere  
 Perdebut Indeterminée  
 Perfin Indeterminée

**CHARBONNIERE702**Localisation :

Commune Paimpont  
 Insee 35211  
 Lieuditcad Timaubert  
 Cadastre AY165  
 Coordy 2345301  
 Coordx 261148

Description :

Description Four à charbon  
 Vestige Charbonniere  
 Perdebut Indeterminée  
 Perfin Indeterminée

**CHARBONNIERE706**Localisation :

Commune Paimpont  
 Insee 35211  
 Lieuditcad Timaubert  
 Cadastre AY165  
 Coordy 2345501  
 Coordx 261140

Description :

Description Four à charbon  
 Vestige Charbonniere  
 Perdebut Indeterminée  
 Perfin Indeterminée

**CHARBONNIERE703**Localisation :

Commune Paimpont  
 Insee 35211  
 Lieuditcad Timaubert  
 Cadastre AY165  
 Coordy 2345373  
 Coordx 261169

Description :

Description Four à charbon  
 Vestige Charbonniere  
 Perdebut Indeterminée  
 Perfin Indeterminée

**CHARBONNIERE707**Localisation :

Commune Paimpont  
 Insee 35211  
 Lieuditcad Timaubert  
 Cadastre AY165  
 Coordy 2345467  
 Coordx 261222

Description :

Description Four à charbon  
 Vestige Charbonniere  
 Perdebut Indeterminée  
 Perfin Indeterminée

**CHARBONNIERE704**Localisation :

Commune Paimpont  
 Insee 35211  
 Lieuditcad Timaubert  
 Cadastre AY165  
 Coordy 2345368  
 Coordx 261120

Description :

Description Four à charbon  
 Vestige Charbonniere  
 Perdebut Indeterminée  
 Perfin Indeterminée

**CHARBONNIERE708**Localisation :

Commune Paimpont  
 Insee 35211  
 Lieuditcad Timaubert  
 Cadastre AY165  
 Coordy 2345536  
 Coordx 261189

Description :

Description Four à charbon  
 Vestige Charbonniere  
 Perdebut Indeterminée  
 Perfin Indeterminée

**CHARBONNIERE705**Localisation :

Commune Paimpont  
 Insee 35211  
 Lieuditcad Timaubert  
 Cadastre AY165  
 Coordy 2345432  
 Coordx 261102

Description :

Description Four à charbon  
 Vestige Charbonniere  
 Perdebut Indeterminée  
 Perfin Indeterminée

**CHARBONNIERE709**Localisation :

Commune Paimpont  
 Insee 35211  
 Lieuditcad Timaubert  
 Cadastre AY165  
 Coordy 2345569  
 Coordx 261094

Description :

Description Four à charbon  
 Vestige Charbonniere  
 Perdebut Indeterminée  
 Perfin Indeterminée

### CHARBONNIERE710

#### Localisation :

Commune Paimpont  
Insee 35211  
Lieu dit cad Timaubert  
Cadastré AY165  
Coordy 2345587  
Coordx 261076

#### Description :

Description Four à charbon  
Vestige Charbonniere  
Perdebut Indeterminée  
Perfin Indeterminée

### CHARBONNIERE714

#### Localisation :

Commune Paimpont  
Insee 35211  
Lieu dit cad Timaubert  
Cadastré AY165  
Coordy 2345855  
Coordx 261039

#### Description :

Description Four à charbon  
Vestige Charbonniere  
Perdebut Indeterminée  
Perfin Indeterminée

### CHARBONNIERE711

#### Localisation :

Commune Paimpont  
Insee 35211  
Lieu dit cad Timaubert  
Cadastré AY165  
Coordy 2345616  
Coordx 261036

#### Description :

Description Four à charbon  
Vestige Charbonniere  
Perdebut Indeterminée  
Perfin Indeterminée

### CHARBONNIERE715

#### Localisation :

Commune Paimpont  
Insee 35211  
Lieu dit cad Timaubert  
Cadastré AY165  
Coordy 2345884  
Coordx 261064

#### Description :

Description Four à charbon  
Vestige Charbonniere  
Perdebut Indeterminée  
Perfin Indeterminée

### CHARBONNIERE712

#### Localisation :

Commune Paimpont  
Insee 35211  
Lieu dit cad Timaubert  
Cadastré AY165  
Coordy 2345623  
Coordx 261085

#### Description :

Description Four à charbon  
Vestige Charbonniere  
Perdebut Indeterminée  
Perfin Indeterminée

### CHARBONNIERE716

#### Localisation :

Commune Paimpont  
Insee 35211  
Lieu dit cad Timaubert  
Cadastré AY165  
Coordy 2345926  
Coordx 261038

#### Description :

Description Four à charbon  
Vestige Charbonniere  
Perdebut Indeterminée  
Perfin Indeterminée

### CHARBONNIERE713

#### Localisation :

Commune Paimpont  
Insee 35211  
Lieu dit cad Timaubert  
Cadastré AY165  
Coordy 2345625  
Coordx 261143

#### Description :

Description Four à charbon  
Vestige Charbonniere  
Perdebut Indeterminée  
Perfin Indeterminée

### CHARBONNIERE717

#### Localisation :

Commune Paimpont  
Insee 35211  
Lieu dit cad Timaubert  
Cadastré AY165  
Coordy 2345957  
Coordx 261018

#### Description :

Description Four à charbon  
Vestige Charbonniere  
Perdebut Indeterminée  
Perfin Indeterminée

**CHARBONNIERE718**Localisation :

Commune Paimpont  
 Insee 35211  
 Lieuditcad Timaubert  
 Cadastre AY168  
 Coordy 2345952  
 Coordx 261187

Description :

Description Four à charbon  
 Vestige Charbonniere  
 Perdebut Indeterminee  
 Perfin Indeterminee

**CHARBONNIERE722**Localisation :

Commune Paimpont  
 Insee 35211  
 Lieuditcad Timaubert  
 Cadastre AY168  
 Coordy 2345827  
 Coordx 261189

Description :

Description Four à charbon  
 Vestige Charbonniere  
 Perdebut Indeterminee  
 Perfin Indeterminee

**CHARBONNIERE719**Localisation :

Commune Paimpont  
 Insee 35211  
 Lieuditcad Timaubert  
 Cadastre AY168  
 Coordy 2345917  
 Coordx 261184

Description :

Description Four à charbon  
 Vestige Charbonniere  
 Perdebut Indeterminee  
 Perfin Indeterminee

**CHARBONNIERE723**Localisation :

Commune Paimpont  
 Insee 35211  
 Lieuditcad Timaubert  
 Cadastre AY168  
 Coordy 2345682  
 Coordx 261205

Description :

Description Four à charbon  
 Vestige Charbonniere  
 Perdebut Indeterminee  
 Perfin Indeterminee

**CHARBONNIERE720**Localisation :

Commune Paimpont  
 Insee 35211  
 Lieuditcad Timaubert  
 Cadastre AY168  
 Coordy 2345855  
 Coordx 261130

Description :

Description Four à charbon  
 Vestige Charbonniere  
 Perdebut Indeterminee  
 Perfin Indeterminee

**CHARBONNIERE724**Localisation :

Commune Paimpont  
 Insee 35211  
 Lieuditcad Timaubert  
 Cadastre AY168  
 Coordy 2345783  
 Coordx 261335

Description :

Description Four à charbon  
 Vestige Charbonniere  
 Perdebut Indeterminee  
 Perfin Indeterminee

**CHARBONNIERE721**Localisation :

Commune Paimpont  
 Insee 35211  
 Lieuditcad Timaubert  
 Cadastre AY168  
 Coordy 2345842  
 Coordx 261258

Description :

Description Four à charbon  
 Vestige Charbonniere  
 Perdebut Indeterminee  
 Perfin Indeterminee

**CHARBONNIERE725**Localisation :

Commune Paimpont  
 Insee 35211  
 Lieuditcad Timaubert  
 Cadastre AY168  
 Coordy 2345743  
 Coordx 261350

Description :

Description Four à charbon  
 Vestige Charbonniere  
 Perdebut Indeterminee  
 Perfin Indeterminee

**CHARBONNIERE726**Localisation :

Commune Paimpont  
 Insee 35211  
 Lieuditcad Timaubert  
 Cadastre AY168  
 Coordy 2345644  
 Coordx 261276

Description :

Description Four à charbon  
 Vestige Charbonniere  
 Perdebut Indeterminée  
 Perfin Indeterminée

**CHARBONNIERE730**Localisation :

Commune Paimpont  
 Insee 35211  
 Lieuditcad Timaubert  
 Cadastre AY168  
 Coordy 2345403  
 Coordx 261304

Description :

Description Four à charbon  
 Vestige Charbonniere  
 Perdebut Indeterminée  
 Perfin Indeterminée

**CHARBONNIERE727**Localisation :

Commune Paimpont  
 Insee 35211  
 Lieuditcad Timaubert  
 Cadastre AY168  
 Coordy 2345597  
 Coordx 261306

Description :

Description Four à charbon  
 Vestige Charbonniere  
 Perdebut Indeterminée  
 Perfin Indeterminée

**CHARBONNIERE731**Localisation :

Commune Paimpont  
 Insee 35211  
 Lieuditcad Timaubert  
 Cadastre AY168  
 Coordy 2345348  
 Coordx 261307

Description :

Description Four à charbon  
 Vestige Charbonniere  
 Perdebut Indeterminée  
 Perfin Indeterminée

**CHARBONNIERE728**Localisation :

Commune Paimpont  
 Insee 35211  
 Lieuditcad Timaubert  
 Cadastre AY168  
 Coordy 2345519  
 Coordx 261253

Description :

Description Four à charbon  
 Vestige Charbonniere  
 Perdebut Indeterminée  
 Perfin Indeterminée

**CHARBONNIERE732**Localisation :

Commune Paimpont  
 Insee 35211  
 Lieuditcad Timaubert  
 Cadastre AY171  
 Coordy 2345958  
 Coordx 261317

Description :

Description Four à charbon  
 Vestige Charbonniere  
 Perdebut Indeterminée  
 Perfin Indeterminée

**CHARBONNIERE729**Localisation :

Commune Paimpont  
 Insee 35211  
 Lieuditcad Timaubert  
 Cadastre AY168  
 Coordy 2345478  
 Coordx 261284

Description :

Description Four à charbon  
 Vestige Charbonniere  
 Perdebut Indeterminée  
 Perfin Indeterminée

**CHARBONNIERE733**Localisation :

Commune Paimpont  
 Insee 35211  
 Lieuditcad Timaubert  
 Cadastre AY168  
 Coordy 2345173  
 Coordx 261429

Description :

Description Four à charbon  
 Vestige Charbonniere  
 Perdebut Indeterminée  
 Perfin Indeterminée

**CHARBONNIERE734**Localisation :

Commune Paimpont  
 Insee 35211  
 Lieuditcad Timaubert  
 Cadastre AY168  
 Coordy 2345248  
 Coordx 261480

Description :

Description Four à charbon  
 Vestige Charbonniere  
 Perdebut Indeterminée  
 Perfin Indeterminée

**CHARBONNIERE738**Localisation :

Commune Paimpont  
 Insee 35211  
 Lieuditcad Timaubert  
 Cadastre AY171  
 Coordy 2345316  
 Coordx 261541

Description :

Description Four à charbon  
 Vestige Charbonniere  
 Perdebut Indeterminée  
 Perfin Indeterminée

**CHARBONNIERE735**Localisation :

Commune Paimpont  
 Insee 35211  
 Lieuditcad Timaubert  
 Cadastre AY168  
 Coordy 2345266  
 Coordx 261515

Description :

Description Four à charbon  
 Vestige Charbonniere  
 Perdebut Indeterminée  
 Perfin Indeterminée

**CHARBONNIERE739**Localisation :

Commune Paimpont  
 Insee 35211  
 Lieuditcad Timaubert  
 Cadastre AY171  
 Coordy 2345330  
 Coordx 261615

Description :

Description Four à charbon  
 Vestige Charbonniere  
 Perdebut Indeterminée  
 Perfin Indeterminée

**CHARBONNIERE736**Localisation :

Commune Paimpont  
 Insee 35211  
 Lieuditcad Timaubert  
 Cadastre AY168  
 Coordy 2345301  
 Coordx 261416

Description :

Description Four à charbon  
 Vestige Charbonniere  
 Perdebut Indeterminée  
 Perfin Indeterminée

**CHARBONNIERE740**Localisation :

Commune Paimpont  
 Insee 35211  
 Lieuditcad Timaubert  
 Cadastre AY9  
 Coordy 2345368  
 Coordx 261684

Description :

Description Four à charbon  
 Vestige Charbonniere  
 Perdebut Indeterminée  
 Perfin Indeterminée

**CHARBONNIERE737**Localisation :

Commune Paimpont  
 Insee 35211  
 Lieuditcad Timaubert  
 Cadastre AY168  
 Coordy 2345316  
 Coordx 261442

Description :

Description Four à charbon  
 Vestige Charbonniere  
 Perdebut Indeterminée  
 Perfin Indeterminée

**CHARBONNIERE741**Localisation :

Commune Paimpont  
 Insee 35211  
 Lieuditcad Timaubert  
 Cadastre AY171  
 Coordy 2345358  
 Coordx 261656

Description :

Description Four à charbon  
 Vestige Charbonniere  
 Perdebut Indeterminée  
 Perfin Indeterminée

**CHARBONNIERE742**Localisation :

Commune Paimpont  
 Insee 35211  
 Lieuditcad Timaubert  
 Cadastre AY171  
 Coordy 2345360  
 Coordx 261575

Description :

Description Four à charbon  
 Vestige Charbonniere  
 Perdebut Indeterminée  
 Perfin Indeterminée

**CHARBONNIERE746**Localisation :

Commune Paimpont  
 Insee 35211  
 Lieuditcad Timaubert  
 Cadastre AY171  
 Coordy 2345437  
 Coordx 261643

Description :

Description Four à charbon  
 Vestige Charbonniere  
 Perdebut Indeterminée  
 Perfin Indeterminée

**CHARBONNIERE743**Localisation :

Commune Paimpont  
 Insee 35211  
 Lieuditcad Timaubert  
 Cadastre AY168  
 Coordy 2345372  
 Coordx 261478

Description :

Description Four à charbon  
 Vestige Charbonniere  
 Perdebut Indeterminée  
 Perfin Indeterminée

**CHARBONNIERE747**Localisation :

Commune Paimpont  
 Insee 35211  
 Lieuditcad Timaubert  
 Cadastre AY171  
 Coordy 2345426  
 Coordx 261580

Description :

Description Four à charbon  
 Vestige Charbonniere  
 Perdebut Indeterminée  
 Perfin Indeterminée

**CHARBONNIERE744**Localisation :

Commune Paimpont  
 Insee 35211  
 Lieuditcad Timaubert  
 Cadastre AY171  
 Coordy 2345398  
 Coordx 261641

Description :

Description Four à charbon  
 Vestige Charbonniere  
 Perdebut Indeterminée  
 Perfin Indeterminée

**CHARBONNIERE748**Localisation :

Commune Paimpont  
 Insee 35211  
 Lieuditcad Timaubert  
 Cadastre AY171  
 Coordy 2345482  
 Coordx 261677

Description :

Description Four à charbon  
 Vestige Charbonniere  
 Perdebut Indeterminée  
 Perfin Indeterminée

**CHARBONNIERE745**Localisation :

Commune Paimpont  
 Insee 35211  
 Lieuditcad Timaubert  
 Cadastre AY171  
 Coordy 2345431  
 Coordx 261692

Description :

Description Four à charbon  
 Vestige Charbonniere  
 Perdebut Indeterminée  
 Perfin Indeterminée

**CHARBONNIERE749**Localisation :

Commune Paimpont  
 Insee 35211  
 Lieuditcad Timaubert  
 Cadastre AY171  
 Coordy 2345492  
 Coordx 261607

Description :

Description Four à charbon  
 Vestige Charbonniere  
 Perdebut Indeterminée  
 Perfin Indeterminée

**CHARBONNIERE750**Localisation :

Commune Paimpont  
 Insee 35211  
 Lieuditcad Timaubert  
 Cadastre AY171  
 Coordy 2345480  
 Coordx 261575

Description :

Description Four à charbon  
 Vestige Charbonniere  
 Perdebut Indeterminée  
 Perfin Indeterminée

**CHARBONNIERE754**Localisation :

Commune Paimpont  
 Insee 35211  
 Lieuditcad Timaubert  
 Cadastre AY168  
 Coordy 2345506  
 Coordx 261357

Description :

Description Four à charbon  
 Vestige Charbonniere  
 Perdebut Indeterminée  
 Perfin Indeterminée

**CHARBONNIERE751**Localisation :

Commune Paimpont  
 Insee 35211  
 Lieuditcad Timaubert  
 Cadastre AY171  
 Coordy 2345452  
 Coordx 261490

Description :

Description Four à charbon  
 Vestige Charbonniere  
 Perdebut Indeterminée  
 Perfin Indeterminée

**CHARBONNIERE755**Localisation :

Commune Paimpont  
 Insee 35211  
 Lieuditcad Timaubert  
 Cadastre AY168  
 Coordy 2345554  
 Coordx 261423

Description :

Description Four à charbon  
 Vestige Charbonniere  
 Perdebut Indeterminée  
 Perfin Indeterminée

**CHARBONNIERE752**Localisation :

Commune Paimpont  
 Insee 35211  
 Lieuditcad Timaubert  
 Cadastre AY171  
 Coordy 2345498  
 Coordx 261467

Description :

Description Four à charbon  
 Vestige Charbonniere  
 Perdebut Indeterminée  
 Perfin Indeterminée

**CHARBONNIERE756**Localisation :

Commune Paimpont  
 Insee 35211  
 Lieuditcad Timaubert  
 Cadastre AY171  
 Coordy 2345602  
 Coordx 261446

Description :

Description Four à charbon  
 Vestige Charbonniere  
 Perdebut Indeterminée  
 Perfin Indeterminée

**CHARBONNIERE753**Localisation :

Commune Paimpont  
 Insee 35211  
 Lieuditcad Timaubert  
 Cadastre AY168  
 Coordy 2345457  
 Coordx 261390

Description :

Description Four à charbon  
 Vestige Charbonniere  
 Perdebut Indeterminée  
 Perfin Indeterminée

**CHARBONNIERE757**Localisation :

Commune Paimpont  
 Insee 35211  
 Lieuditcad Timaubert  
 Cadastre AY171  
 Coordy 2345549  
 Coordx 261557

Description :

Description Four à charbon  
 Vestige Charbonniere  
 Perdebut Indeterminée  
 Perfin Indeterminée

**CHARBONNIERE758**Localisation :

Commune Paimpont  
 Insee 35211  
 Lieuditcad Timaubert  
 Cadastre AY171  
 Coordy 2345648  
 Coordx 261529

Description :

Description Four à charbon  
 Vestige Charbonniere  
 Perdebut Indeterminée  
 Perfin Indeterminée

**CHARBONNIERE762**Localisation :

Commune Paimpont  
 Insee 35211  
 Lieuditcad Timaubert  
 Cadastre AY171  
 Coordy 2345781  
 Coordx 261424

Description :

Description Four à charbon  
 Vestige Charbonniere  
 Perdebut Indeterminée  
 Perfin Indeterminée

**CHARBONNIERE759**Localisation :

Commune Paimpont  
 Insee 35211  
 Lieuditcad Timaubert  
 Cadastre AY171  
 Coordy 2345694  
 Coordx 261450

Description :

Description Four à charbon  
 Vestige Charbonniere  
 Perdebut Indeterminée  
 Perfin Indeterminée

**CHARBONNIERE763**Localisation :

Commune Paimpont  
 Insee 35211  
 Lieuditcad Timaubert  
 Cadastre AY171  
 Coordy 2345779  
 Coordx 261460

Description :

Description Four à charbon  
 Vestige Charbonniere  
 Perdebut Indeterminée  
 Perfin Indeterminée

**CHARBONNIERE760**Localisation :

Commune Paimpont  
 Insee 35211  
 Lieuditcad Timaubert  
 Cadastre AY171  
 Coordy 2345710  
 Coordx 261478

Description :

Description Four à charbon  
 Vestige Charbonniere  
 Perdebut Indeterminée  
 Perfin Indeterminée

**CHARBONNIERE764**Localisation :

Commune Paimpont  
 Insee 35211  
 Lieuditcad Timaubert  
 Cadastre AY171  
 Coordy 2345814  
 Coordx 261549

Description :

Description Four à charbon  
 Vestige Charbonniere  
 Perdebut Indeterminée  
 Perfin Indeterminée

**CHARBONNIERE761**Localisation :

Commune Paimpont  
 Insee 35211  
 Lieuditcad Timaubert  
 Cadastre AY171  
 Coordy 2345699  
 Coordx 261429

Description :

Description Four à charbon  
 Vestige Charbonniere  
 Perdebut Indeterminée  
 Perfin Indeterminée

**CHARBONNIERE765**Localisation :

Commune Paimpont  
 Insee 35211  
 Lieuditcad Timaubert  
 Cadastre AY171  
 Coordy 2345843  
 Coordx 261498

Description :

Description Four à charbon  
 Vestige Charbonniere  
 Perdebut Indeterminée  
 Perfin Indeterminée

**CHARBONNIERE766**Localisation :

Commune Paimpont  
 Insee 35211  
 Lieuditcad Timaubert  
 Cadastre AY171  
 Coordy 2345855  
 Coordx 261478

Description :

Description Four à charbon  
 Vestige Charbonniere  
 Perdebut Indeterminee  
 Perfin Indeterminee

**CHARBONNIERE770**Localisation :

Commune Paimpont  
 Insee 35211  
 Lieuditcad Timaubert  
 Cadastre AY171  
 Coordy 2345955  
 Coordx 261446

Description :

Description Four à charbon  
 Vestige Charbonniere  
 Perdebut Indeterminee  
 Perfin Indeterminee

**CHARBONNIERE767**Localisation :

Commune Paimpont  
 Insee 35211  
 Lieuditcad Timaubert  
 Cadastre AY171  
 Coordy 2345855  
 Coordx 261446

Description :

Description Four à charbon  
 Vestige Charbonniere  
 Perdebut Indeterminee  
 Perfin Indeterminee

**CHARBONNIERE771**Localisation :

Commune Paimpont  
 Insee 35211  
 Lieuditcad Timaubert  
 Cadastre AY171  
 Coordy 2345935  
 Coordx 261483

Description :

Description Four à charbon  
 Vestige Charbonniere  
 Perdebut Indeterminee  
 Perfin Indeterminee

**CHARBONNIERE768**Localisation :

Commune Paimpont  
 Insee 35211  
 Lieuditcad Timaubert  
 Cadastre AY171  
 Coordy 2345871  
 Coordx 261418

Description :

Description Four à charbon  
 Vestige Charbonniere  
 Perdebut Indeterminee  
 Perfin Indeterminee

**CHARBONNIERE772**Localisation :

Commune Paimpont  
 Insee 35211  
 Lieuditcad Timaubert  
 Cadastre AY173  
 Coordy 2345416  
 Coordx 261737

Description :

Description Four à charbon  
 Vestige Charbonniere  
 Perdebut Indeterminee  
 Perfin Indeterminee

**CHARBONNIERE769**Localisation :

Commune Paimpont  
 Insee 35211  
 Lieuditcad Timaubert  
 Cadastre AY171  
 Coordy 2345883  
 Coordx 261342

Description :

Description Four à charbon  
 Vestige Charbonniere  
 Perdebut Indeterminee  
 Perfin Indeterminee

**CHARBONNIERE773**Localisation :

Commune Paimpont  
 Insee 35211  
 Lieuditcad Timaubert  
 Cadastre AY173  
 Coordy 2345452  
 Coordx 261784

Description :

Description Four à charbon  
 Vestige Charbonniere  
 Perdebut Indeterminee  
 Perfin Indeterminee

**CHARBONNIERE774**Localisation :

Commune Paimpont  
 Insee 35211  
 Lieuditcad Timaubert  
 Cadastre AY173  
 Coordy 2345508  
 Coordx 261883

Description :

Description Four à charbon  
 Vestige Charbonniere  
 Perdebut Indeterminée  
 Perfin Indeterminée

**CHARBONNIERE778**Localisation :

Commune Paimpont  
 Insee 35211  
 Lieuditcad Timaubert  
 Cadastre AY173  
 Coordy 2345566  
 Coordx 261679

Description :

Description Four à charbon  
 Vestige Charbonniere  
 Perdebut Indeterminée  
 Perfin Indeterminée

**CHARBONNIERE775**Localisation :

Commune Paimpont  
 Insee 35211  
 Lieuditcad Timaubert  
 Cadastre AY173  
 Coordy 2345524  
 Coordx 261843

Description :

Description Four à charbon  
 Vestige Charbonniere  
 Perdebut Indeterminée  
 Perfin Indeterminée

**CHARBONNIERE779**Localisation :

Commune Paimpont  
 Insee 35211  
 Lieuditcad Timaubert  
 Cadastre AY173  
 Coordy 2345610  
 Coordx 261741

Description :

Description Four à charbon  
 Vestige Charbonniere  
 Perdebut Indeterminée  
 Perfin Indeterminée

**CHARBONNIERE776**Localisation :

Commune Paimpont  
 Insee 35211  
 Lieuditcad Timaubert  
 Cadastre AY173  
 Coordy 2345508  
 Coordx 261722

Description :

Description Four à charbon  
 Vestige Charbonniere  
 Perdebut Indeterminée  
 Perfin Indeterminée

**CHARBONNIERE780**Localisation :

Commune Paimpont  
 Insee 35211  
 Lieuditcad Timaubert  
 Cadastre AY173  
 Coordy 2345593  
 Coordx 261783

Description :

Description Four à charbon  
 Vestige Charbonniere  
 Perdebut Indeterminée  
 Perfin Indeterminée

**CHARBONNIERE777**Localisation :

Commune Paimpont  
 Insee 35211  
 Lieuditcad Timaubert  
 Cadastre AY173  
 Coordy 2345526  
 Coordx 261763

Description :

Description Four à charbon  
 Vestige Charbonniere  
 Perdebut Indeterminée  
 Perfin Indeterminée

**CHARBONNIERE781**Localisation :

Commune Paimpont  
 Insee 35211  
 Lieuditcad Timaubert  
 Cadastre AY173  
 Coordy 2345610  
 Coordx 261827

Description :

Description Four à charbon  
 Vestige Charbonniere  
 Perdebut Indeterminée  
 Perfin Indeterminée

**CHARBONNIERE782**Localisation :

Commune Paimpont  
 Insee 35211  
 Lieuditcad Timaubert  
 Cadastre AY173  
 Coordy 2345656  
 Coordx 261702

Description :

Description Four à charbon  
 Vestige Charbonniere  
 Perdebut Indeterminee  
 Perfin Indeterminee

**CHARBONNIERE786**Localisation :

Commune Paimpont  
 Insee 35211  
 Lieuditcad Timaubert  
 Cadastre AY173  
 Coordy 2345732  
 Coordx 261643

Description :

Description Four à charbon  
 Vestige Charbonniere  
 Perdebut Indeterminee  
 Perfin Indeterminee

**CHARBONNIERE783**Localisation :

Commune Paimpont  
 Insee 35211  
 Lieuditcad Timaubert  
 Cadastre AY173  
 Coordy 2345638  
 Coordx 261633

Description :

Description Four à charbon  
 Vestige Charbonniere  
 Perdebut Indeterminee  
 Perfin Indeterminee

**CHARBONNIERE787**Localisation :

Commune Paimpont  
 Insee 35211  
 Lieuditcad Timaubert  
 Cadastre AY173  
 Coordy 2345769  
 Coordx 261695

Description :

Description Four à charbon  
 Vestige Charbonniere  
 Perdebut Indeterminee  
 Perfin Indeterminee

**CHARBONNIERE784**Localisation :

Commune Paimpont  
 Insee 35211  
 Lieuditcad Timaubert  
 Cadastre AY173  
 Coordy 2345687  
 Coordx 261621

Description :

Description Four à charbon  
 Vestige Charbonniere  
 Perdebut Indeterminee  
 Perfin Indeterminee

**CHARBONNIERE788**Localisation :

Commune Paimpont  
 Insee 35211  
 Lieuditcad Timaubert  
 Cadastre AY173  
 Coordy 2345815  
 Coordx 261730

Description :

Description Four à charbon  
 Vestige Charbonniere  
 Perdebut Indeterminee  
 Perfin Indeterminee

**CHARBONNIERE785**Localisation :

Commune Paimpont  
 Insee 35211  
 Lieuditcad Timaubert  
 Cadastre AY173  
 Coordy 2345746  
 Coordx 261603

Description :

Description Four à charbon  
 Vestige Charbonniere  
 Perdebut Indeterminee  
 Perfin Indeterminee

**CHARBONNIERE789**Localisation :

Commune Paimpont  
 Insee 35211  
 Lieuditcad Timaubert  
 Cadastre AY173  
 Coordy 2345810  
 Coordx 261779

Description :

Description Four à charbon  
 Vestige Charbonniere  
 Perdebut Indeterminee  
 Perfin Indeterminee

### CHARBONNIERE790

#### Localisation :

Commune Paimpont  
Insee 35211  
LieuDitcad Timaubert  
Cadaastre AY173  
Coordy 2345852  
Coordx 261623

#### Description :

Description Four à charbon  
Vestige Charbonniere  
Perdebut Indeterminée  
Perfin Indeterminée

### CHARBONNIERE794

#### Localisation :

Commune Paimpont  
Insee 35211  
LieuDitcad Timaubert  
Cadaastre AY174  
Coordy 2345965  
Coordx 261788

#### Description :

Description Four à charbon  
Vestige Charbonniere  
Perdebut Indeterminée  
Perfin Indeterminée

### CHARBONNIERE791

#### Localisation :

Commune Paimpont  
Insee 35211  
LieuDitcad Timaubert  
Cadaastre AY173  
Coordy 2345942  
Coordx 261620

#### Description :

Description Four à charbon  
Vestige Charbonniere  
Perdebut Indeterminée  
Perfin Indeterminée

### CHARBONNIERE795

#### Localisation :

Commune Paimpont  
Insee 35211  
LieuDitcad Timaubert  
Cadaastre AY174  
Coordy 2345815  
Coordx 261815

#### Description :

Description Four à charbon  
Vestige Charbonniere  
Perdebut Indeterminée  
Perfin Indeterminée

### CHARBONNIERE792

#### Localisation :

Commune Paimpont  
Insee 35211  
LieuDitcad Timaubert  
Cadaastre AY173  
Coordy 2345921  
Coordx 261669

#### Description :

Description Four à charbon  
Vestige Charbonniere  
Perdebut Indeterminée  
Perfin Indeterminée

### CHARBONNIERE796

#### Localisation :

Commune Paimpont  
Insee 35211  
LieuDitcad Timaubert  
Cadaastre AY174  
Coordy 2345618  
Coordx 261881

#### Description :

Description Four à charbon  
Vestige Charbonniere  
Perdebut Indeterminée  
Perfin Indeterminée

### CHARBONNIERE793

#### Localisation :

Commune Paimpont  
Insee 35211  
LieuDitcad Timaubert  
Cadaastre AY173  
Coordy 2345955  
Coordx 261704

#### Description :

Description Four à charbon  
Vestige Charbonniere  
Perdebut Indeterminée  
Perfin Indeterminée

### CHARBONNIERE797

#### Localisation :

Commune Paimpont  
Insee 35211  
LieuDitcad Timaubert  
Cadaastre AY174  
Coordy 2345556  
Coordx 261906

#### Description :

Description Four à charbon  
Vestige Charbonniere  
Perdebut Indeterminée  
Perfin Indeterminée

# CHARBONNIERE797

## Localisation :

Commune Paimpont  
Insee 35211  
Lieu dit cad Timaubert  
Cadastre AY174  
Coordy 2345556  
Coordx 261906

---

## Description :

Description Four à charbon  
Vestige Charbonniere  
Perdebut Indeterminée  
Perfin Indeterminée

## La structure du « Puits des Grands Rochers »

Ce site se situe sur la commune de Paimpont, sur un plateau surplombant la vallée du « Ruisseau du Gué Mony » (Fig. 20). Elle se situe au point de coordonnées : X : 257223 ; Y : 2344484 ; Z : 182 m NGF, sur la parcelle AZ85 (Fig. 22).

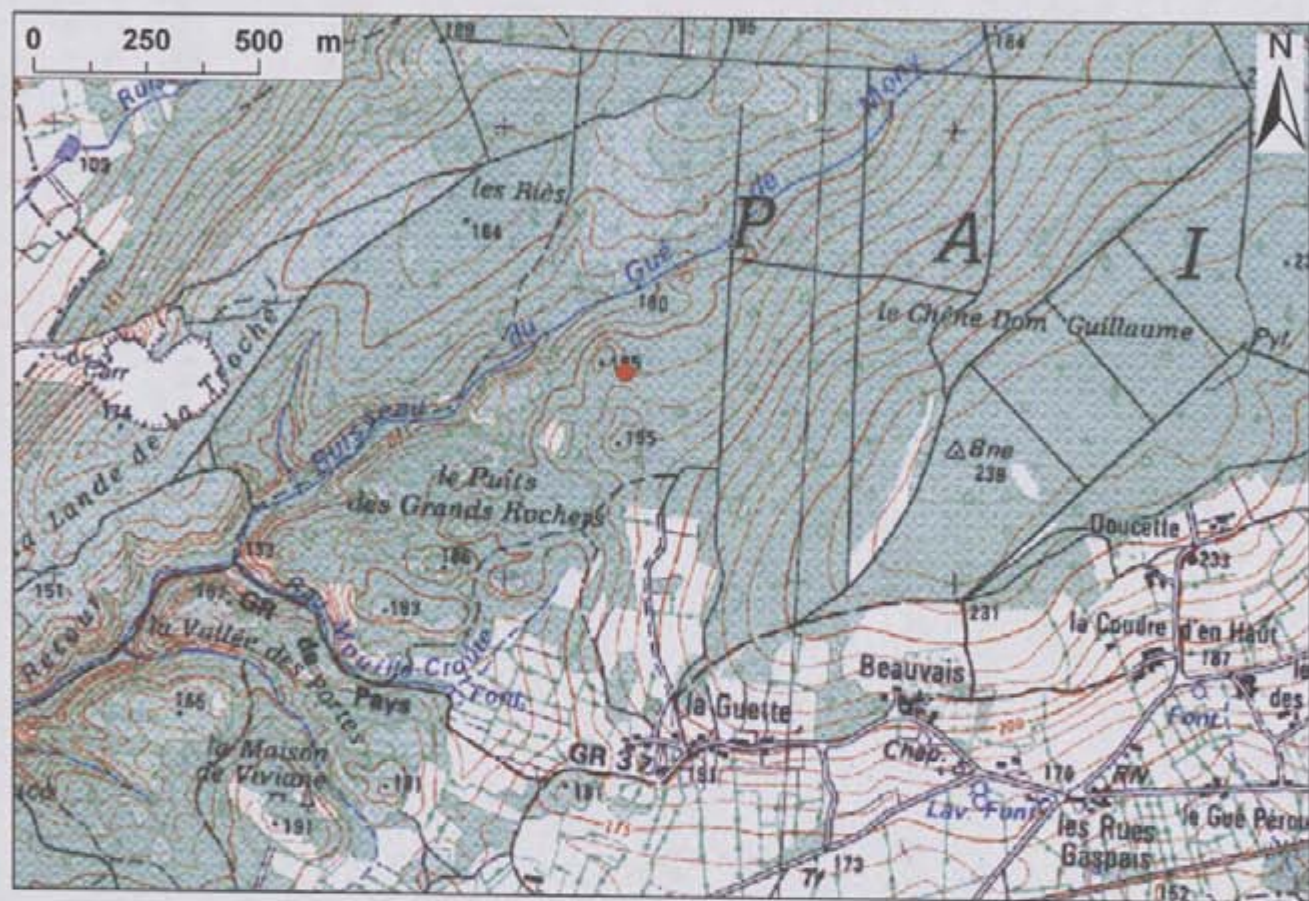


Figure 20 : Localisation du site du « Puits des Grands Rochers ». (Extrait de la carte au 1/25.000).

### Description :

Cette structure correspond à un ensemble de blocs de schistes de tailles variées (fig. 21 & 23). Lors du relevé de cette structure, chacun de éléments visibles a été enregistré et l'on a noté si ils pouvaient avoir été déplacé récemment ou non. Ceci a été retranscrit sur la figure 25 par une différence de couleur. Les éléments en rose sont ceux qui ne sentaient aucun indice révélant un déplacement récent tandis que ceux figuré en gris présentaient une forte probabilité de déplacement, notamment parce qu'ils présentaient un léger mouvement lors du nettoyage superficiel de la structure.

Cette structure présente une dimension de 10 mètres de long pour 4 de large. Un ensemble de gros blocs de schistes en composent la partie occidentale. Dans cette même partie, un ensemble d'élément de dimension moindre placés de champ semble dessiné un espace vaguement ovoïde. De la même façon, dans la partie orientale du site, quelques pierres placées de champ sont visibles. Toutefois, leur faible nombre ne permet pas d'y voir une quelconque organisation géométrique.

Interprétation :

Cette structure semble rappeler, notamment au travers de l'espace dessiné dans la partie orientale, les structures funéraires qui ont déjà pu être fouillées à proximité du site. Nous en effet à quelques centaines de mètres seulement des sites de « l'Hôtié de Viviane » et du « Coffre de la Guette » qui ont été fouillées à la fin des années 1980 par J. Briard. Toutefois, comme aucun matériel archéologique n'a été découvert, il semble difficile d'attribuer une datation fiable à cette structure puisque certaines de celles qui ont été fouillées précédemment ont été attribuées au Néolithique, tandis que les autres l'ont été pour l'Âge du Bronze.



Figure 21 : photographie de la structure du «Puits des Grands Rochers».

|                                                                                                                                                     |                                                                                                        |                                                                                                    |
|-----------------------------------------------------------------------------------------------------------------------------------------------------|--------------------------------------------------------------------------------------------------------|----------------------------------------------------------------------------------------------------|
| Département :<br><b>ILLE ET VILAINE</b><br><br>Commune :<br><b>PAIMPONT</b>                                                                         | <b>DIRECTION GÉNÉRALE DES IMPÔTS</b><br>-----<br><b>EXTRAIT DU PLAN CADASTRAL INFORMATISÉ</b><br>----- | Le plan visé sur cet extrait est géré par le centre des impôts fonciers suivant :<br><b>RENNES</b> |
| Section : <b>AZ</b><br><br>Echelle d'origine : 1/6000<br>Echelle d'édition : 1/5000<br><br>Date d'édition : 2/06/2005<br>(jusqu'à horizon de Paris) | <b>EXTRAIT DU PLAN CADASTRAL</b>                                                                       | Cet extrait de plan visé est destiné par :<br><br>cadastre pour fi                                 |
| 00007 Ministère du Budget, des comptes publics et de la fonction publique                                                                           |                                                                                                        |                                                                                                    |

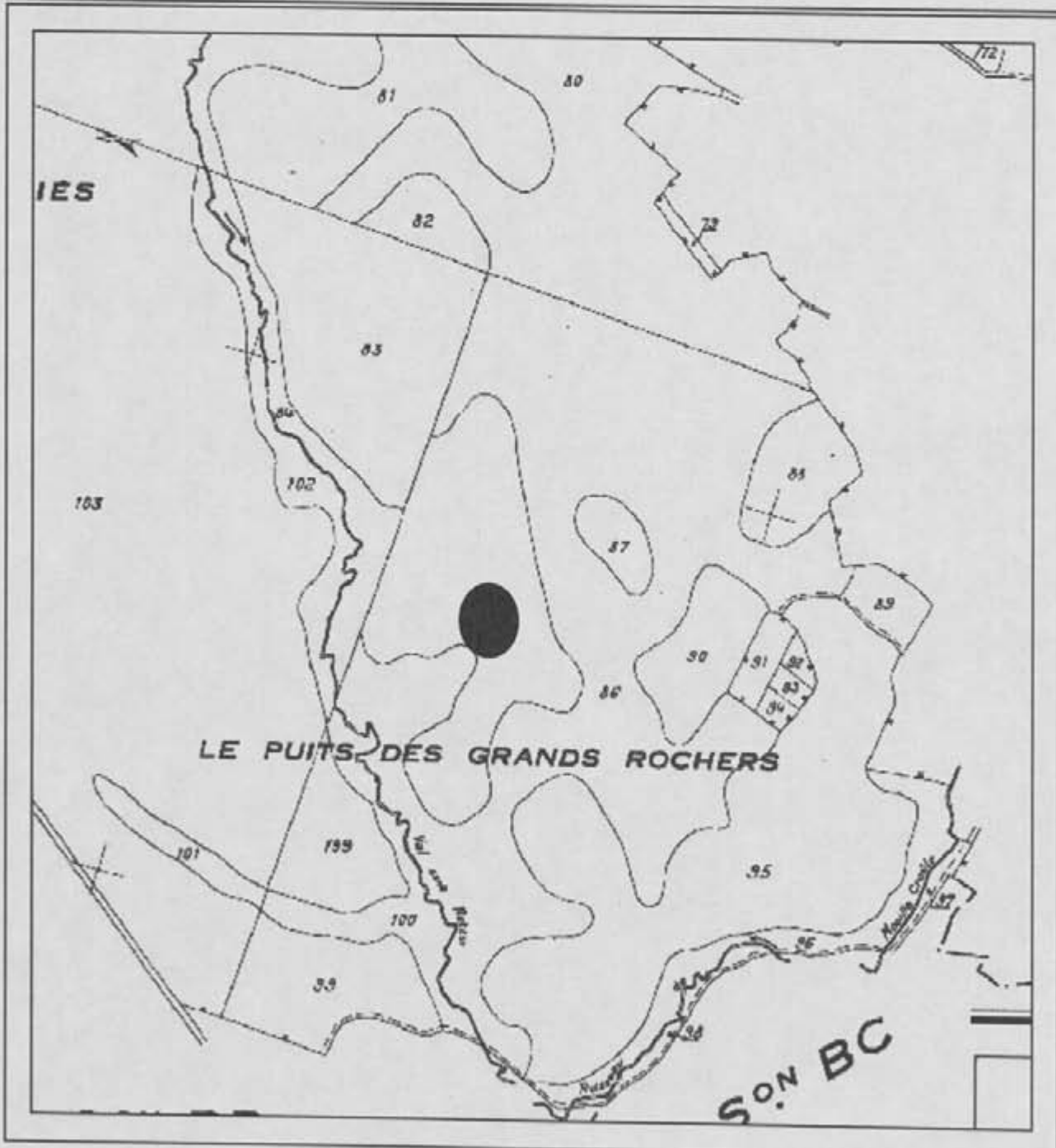


Figure 22 : Localisation du site du « Puits des Grands Rochers ». (Extrait cadastral de la commune de Paimpont).

Structure du "Puits des Grands Rochers"

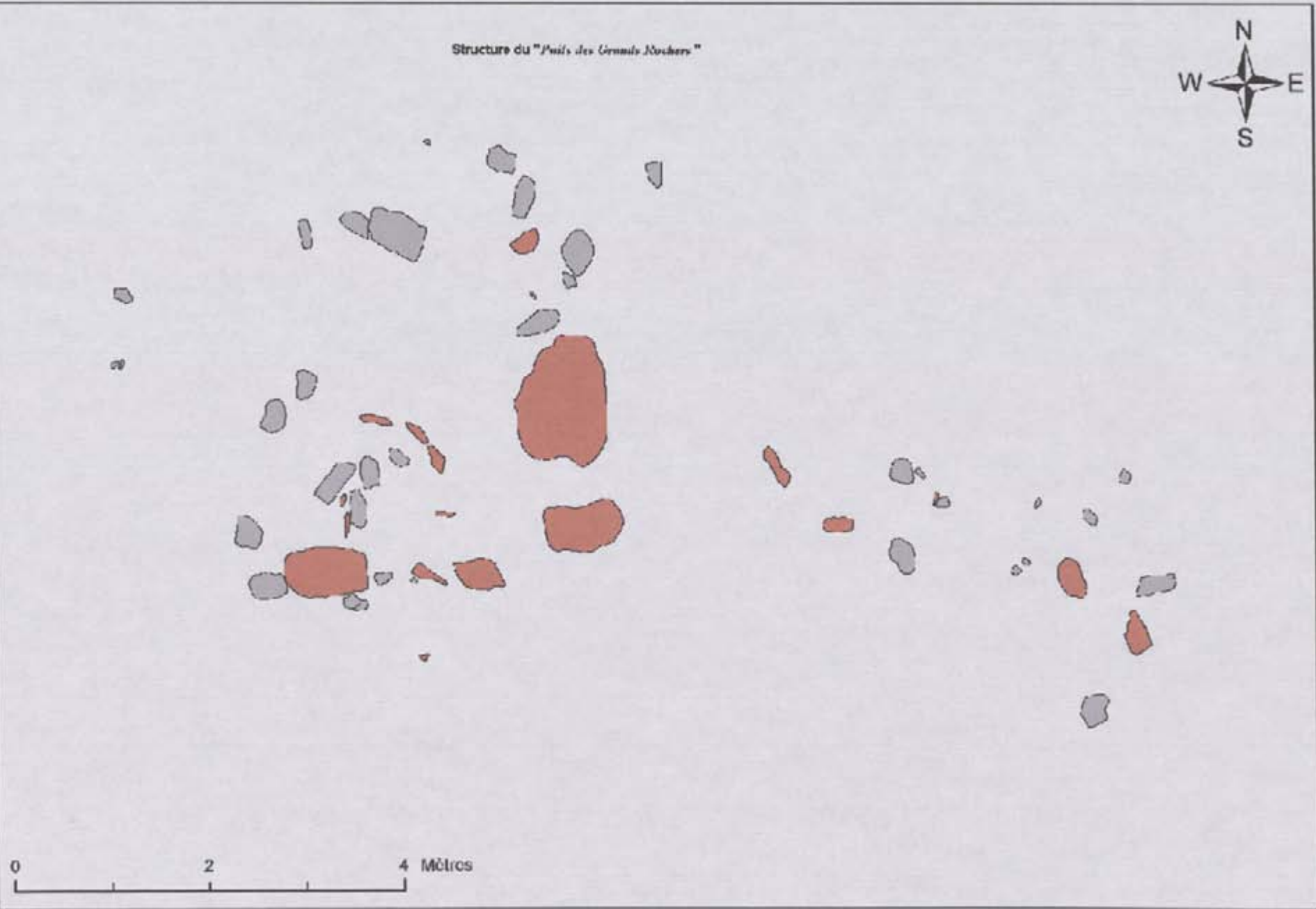


Figure 23 : Relevé de la structure du « Puits des Grands Rochers ».

## Les amas anthropiques des Prés Martin

Il est également situé sur la commune de Paimpont. Il se trouve dans la partie de la forêt dite de Haute-Forêt, au sud de la route départementale D40 entre le bourg de Paimpont et le village de Beauvais sur les parcelles AY 54, AY 184, AY185 et AY 186 (fig. 23 et 24).

### Description :

Ce site correspond à un ensemble d'amas de pierres qui s'étendent sur une surface d'environ 20 hectares. Ces amas sont constitués de blocs de grès de dimension puridécimétrique. Ils présentent des formes variables, les plus petits sont approximativement circulaire et d'un diamètre d'environ 2m50 (fig.25) ; les plus grands présentent un aspect quadrangulaire avec de quelques mètres de long. En fonction de leur emprise au sol, ces structures peuvent présenter une hauteur d'élévation variable allant de quelques décimètres à plus d'un mètre.

Comme le montre la figure 24, une partie de ces vestiges ont été endommagés certainement lors du passage des engins pour l'exploitation sylvicole.



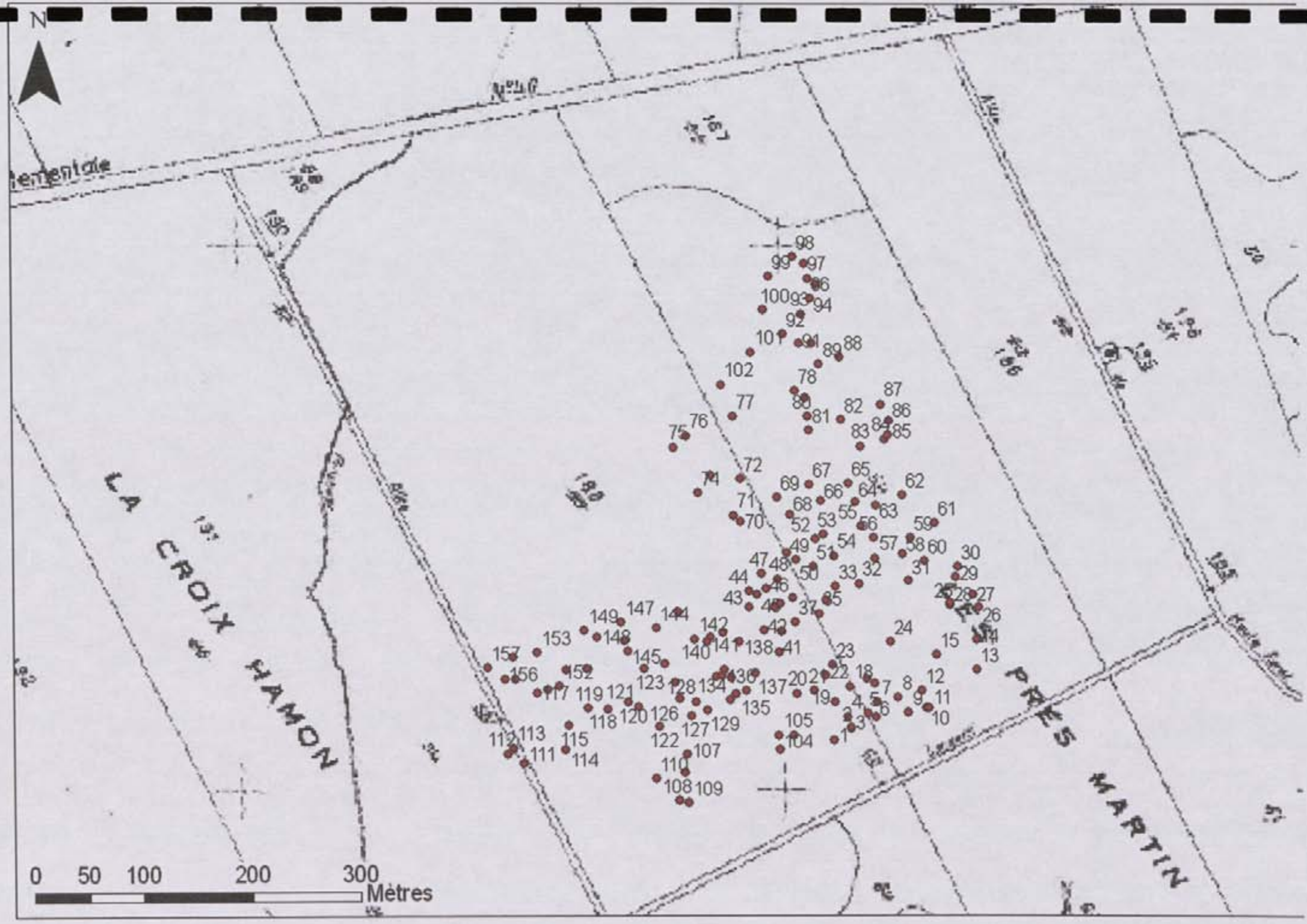
Figure 24 : amas anthropique endommagé.



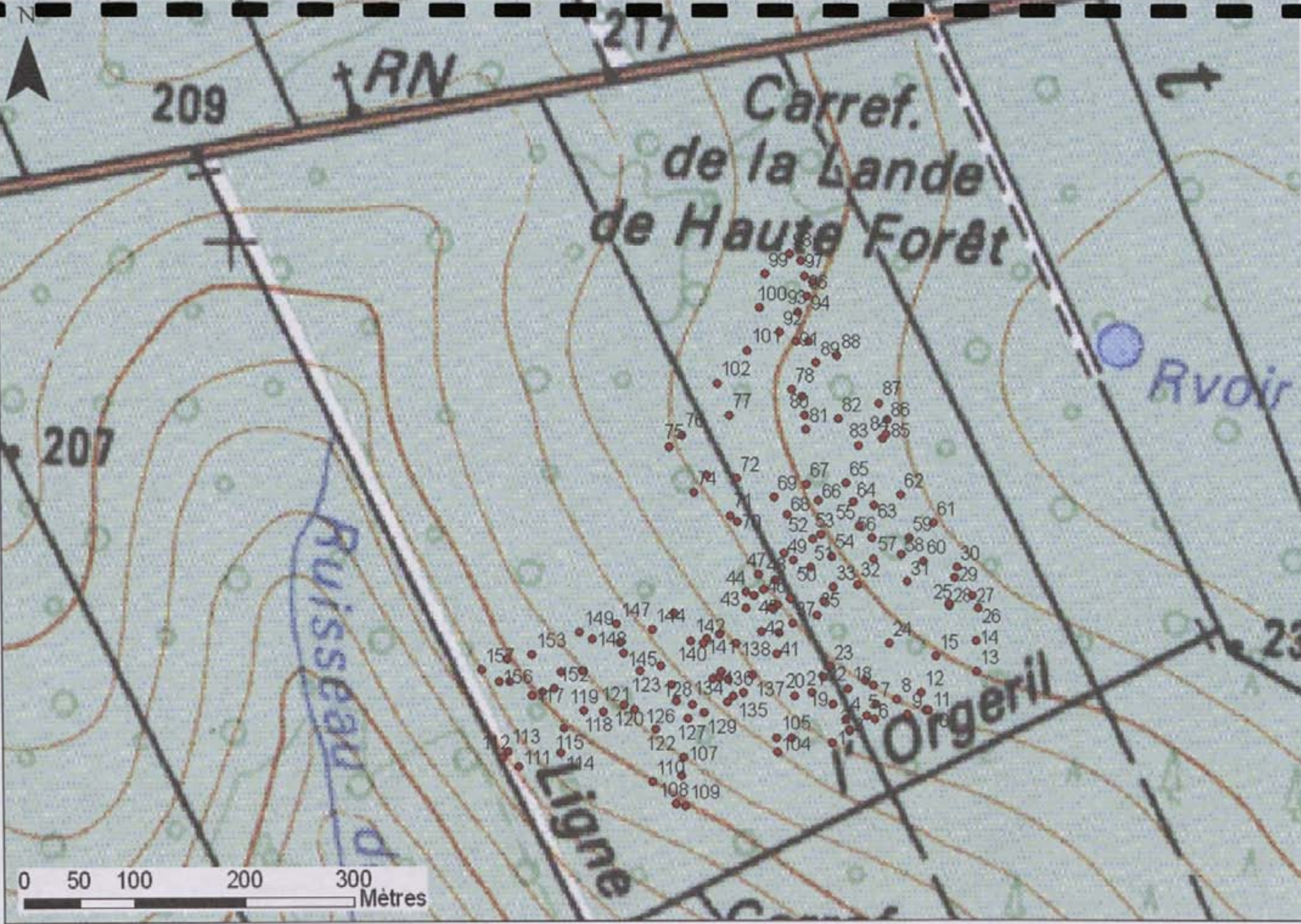
Figure 25 : Amas anthropique de petite dimension.

Interprétation :

Bien que ces structures soient communément qualifiées de « Tombelles » par les prospecteurs locaux, leur véritable fonction reste très difficile à définir compte tenu de l'absence de découverte de matériel lors de leur enregistrement. En effet, ces amas de grès peuvent tout autant correspondre à des structures funéraires, qu'à de l'épierrement ou bien encore à stock de matériaux en vue de l'aménagement de chemins.



0 50 100 200 300 Mètres



0 50 100 200 300  
Mètres

## AMAS 1

### Localisation :

Commune Paimpont  
Insee 35211  
Lieuditcad  
Cadastre La croix Hamon  
Coordy 2343550.28  
Coordx 261541.998

### Description :

Description Amas de grès  
Vestige Jean Boucard  
Perdebut Indeterminee  
Perfin Indeterminee

## AMAS 2

### Localisation :

Commune Paimpont  
Insee 35211  
Lieuditcad  
Cadastre La croix Hamon  
Coordy 2343560.86  
Coordx 261557.825

### Description :

Description Amas de grès  
Vestige Jean Boucard  
Perdebut Indeterminee  
Perfin Indeterminee

## AMAS 3

### Localisation :

Commune Paimpont  
Insee 35211  
Lieuditcad  
Cadastre La croix Hamon  
Coordy 2343562.52  
Coordx 261557.921

### Description :

Description Amas de grès  
Vestige Jean Boucard  
Perdebut Indeterminee  
Perfin Indeterminee

## AMAS 4

### Localisation :

Commune Paimpont  
Insee 35211  
Lieuditcad  
Cadastre Les pres martin  
Coordy 2343572.06  
Coordx 261554.735

### Description :

Description Amas de grès  
Vestige Jean Boucard  
Perdebut Indeterminee  
Perfin Indeterminee

## AMAS 5

### Localisation :

Commune Paimpont  
Insee 35211  
Lieuditcad  
Cadastre Les pres martin  
Coordy 2343574.76  
Coordx 261573.579

### Description :

Description Amas de grès  
Vestige Jean Boucard  
Perdebut Indeterminee  
Perfin Indeterminee

## AMAS 6

### Localisation :

Commune Paimpont  
Insee 35211  
Lieuditcad  
Cadastre Les pres martin  
Coordy 2343572.22  
Coordx 261580.908

### Description :

Description Amas de grès  
Vestige Jean Boucard  
Perdebut Indeterminee  
Perfin Indeterminee

## AMAS 7

### Localisation :

Commune Paimpont  
Insee 35211  
Lieuditcad  
Cadastre Les pres martin  
Coordy 2343585.36  
Coordx 261582.938

### Description :

Description Amas de grès  
Vestige Jean Boucard  
Perdebut Indeterminee  
Perfin Indeterminee

## AMAS 8

### Localisation :

Commune Paimpont  
Insee 35211  
Lieuditcad  
Cadastre Les pres martin  
Coordy 2343589.72  
Coordx 261601.878

### Description :

Description Amas de grès  
Vestige Jean Boucard  
Perdebut Indeterminee  
Perfin Indeterminee

## AMAS 9

### Localisation :

Commune Paimpont  
Insee 35211  
Lieuditcad  
Cadastre Les pres martin  
Coordy 2343576.05  
Coordx 261611.03

### Description :

Description Amas de grès  
Vestige Jean Boucard  
Perdebut Indeterminee  
Perfin Indeterminee

---

## AMAS 10

### Localisation :

Commune Paimpont  
Insee 35211  
Lieuditcad  
Cadastre Les pres martin  
Coordy 2343580.67  
Coordx 261627.518

### Description :

Description Amas de grès  
Vestige Jean Boucard  
Perdebut Indeterminee  
Perfin Indeterminee

---

## AMAS 11

### Localisation :

Commune Paimpont  
Insee 35211  
Lieuditcad  
Cadastre Les pres martin  
Coordy 2343580.53  
Coordx 261629.977

### Description :

Description Amas de grès  
Vestige Jean Boucard  
Perdebut Indeterminee  
Perfin Indeterminee

---

## AMAS 12

### Localisation :

Commune Paimpont  
Insee 35211  
Lieuditcad  
Cadastre Les pres martin  
Coordy 2343595.72  
Coordx 261623.379

### Description :

Description Amas de grès  
Vestige Jean Boucard  
Perdebut Indeterminee  
Perfin Indeterminee

---

## AMAS 13

### Localisation :

Commune Paimpont  
Insee 35211  
Lieuditcad  
Cadastre Les pres martin  
Coordy 2343615.28  
Coordx 261674.369

### Description :

Description Amas de grès  
Vestige Jean Boucard  
Perdebut Indeterminee  
Perfin Indeterminee

## AMAS 14

### Localisation :

Commune Paimpont  
Insee 35211  
Lieuditcad  
Cadastre Les pres martin  
Coordy 2343642.88  
Coordx 261674.693

### Description :

Description Amas de grès  
Vestige Jean Boucard  
Perdebut Indeterminee  
Perfin Indeterminee

## AMAS 15

### Localisation :

Commune Paimpont  
Insee 35211  
Lieuditcad  
Cadastre Les pres martin  
Coordy 2343628.42  
Coordx 261637.752

### Description :

Description Amas de grès  
Vestige Jean Boucard  
Perdebut Indeterminee  
Perfin Indeterminee

## AMAS 16

### Localisation :

Commune Paimpont  
Insee 35211  
Lieuditcad  
Cadastre Les pres martin  
Coordy 2343602.01  
Coordx 261580.162

### Description :

Description Amas de grès  
Vestige Jean Boucard  
Perdebut Indeterminee  
Perfin Indeterminee

## AMAS 17

### Localisation :

Commune Paimpont  
Insee 35211  
Lieu dit cad  
Cadastre Les pres martin  
Coordy 2343606.32  
Coordx 261572.936

### Description :

Description Amas de grès  
Vestige Jean Boucard  
Perdebut Indeterminee  
Perfin Indeterminee

---

## AMAS 18

### Localisation :

Commune Paimpont  
Insee 35211  
Lieu dit cad  
Cadastre Les pres martin  
Coordy 2343599.52  
Coordx 261557.593

### Description :

Description Amas de grès  
Vestige Jean Boucard  
Perdebut Indeterminee  
Perfin Indeterminee

---

## AMAS 19

### Localisation :

Commune Paimpont  
Insee 35211  
Lieu dit cad  
Cadastre La croix Hamon  
Coordy 2343585.55  
Coordx 261543.105

### Description :

Description Amas de grès  
Vestige Jean Boucard  
Perdebut Indeterminee  
Perfin Indeterminee

---

## AMAS 20

### Localisation :

Commune Paimpont  
Insee 35211  
Lieu dit cad  
Cadastre La croix Hamon  
Coordy 2343593.44  
Coordx 261508.652

### Description :

Description Amas de grès  
Vestige Jean Boucard  
Perdebut Indeterminee  
Perfin Indeterminee

---

## AMAS 21

### Localisation :

Commune Paimpont  
Insee 35211  
Lieuditcad  
Cadastre La croix Hamon  
Coordy 2343596.02  
Coordx 261523.752

### Description :

Description Amas de grès  
Vestige Jean Boucard  
Perdebut Indeterminee  
Perfin Indeterminee

## AMAS 22

### Localisation :

Commune Paimpont  
Insee 35211  
Lieuditcad  
Cadastre La croix Hamon  
Coordy 2343610.21  
Coordx 261534.514

### Description :

Description Amas de grès  
Vestige Jean Boucard  
Perdebut Indeterminee  
Perfin Indeterminee

## AMAS 23

### Localisation :

Commune Paimpont  
Insee 35211  
Lieuditcad  
Cadastre La croix Hamon  
Coordy 2343619.18  
Coordx 261541.311

### Description :

Description Amas de grès  
Vestige Jean Boucard  
Perdebut Indeterminee  
Perfin Indeterminee

## AMAS 24

### Localisation :

Commune Paimpont  
Insee 35211  
Lieuditcad  
Cadastre Les pres martin  
Coordy 2343640.25  
Coordx 261594.856

### Description :

Description Amas de grès  
Vestige Jean Boucard  
Perdebut Indeterminee  
Perfin Indeterminee

## AMAS 25

### Localisation :

Commune Paimpont  
Insee 35211  
Lieuditcad  
Cadastre Les pres martin  
Coordy 2343674.03  
Coordx 261650.329

### Description :

Description Amas de grès  
Vestige Jean Boucard  
Perdebut Indeterminee  
Perfin Indeterminee

---

## AMAS 26

### Localisation :

Commune Paimpont  
Insee 35211  
Lieuditcad  
Cadastre Les pres martin  
Coordy 2343672.52  
Coordx 261676.405

### Description :

Description Amas de grès  
Vestige Jean Boucard  
Perdebut Indeterminee  
Perfin Indeterminee

---

## AMAS 27

### Localisation :

Commune Paimpont  
Insee 35211  
Lieuditcad  
Cadastre Les pres martin  
Coordy 2343683.87  
Coordx 261670.857

### Description :

Description Amas de grès  
Vestige Jean Boucard  
Perdebut Indeterminee  
Perfin Indeterminee

---

## AMAS 28

### Localisation :

Commune Paimpont  
Insee 35211  
Lieuditcad  
Cadastre Les pres martin  
Coordy 2343676.14  
Coordx 261650.451

### Description :

Description Amas de grès  
Vestige Jean Boucard  
Perdebut Indeterminee  
Perfin Indeterminee

---

## AMAS 29

### Localisation :

Commune Paimpont  
Insee 35211  
Lieuditcad  
Cadastre Les pres martin  
Coordy 2343699.68  
Coordx 261655.549

### Description :

Description Amas de grès  
Vestige Jean Boucard  
Perdebut Indeterminee  
Perfin Indeterminee

## AMAS 30

### Localisation :

Commune Paimpont  
Insee 35211  
Lieuditcad  
Cadastre Les pres martin  
Coordy 2343708.93  
Coordx 261657.354

### Description :

Description Amas de grès  
Vestige Jean Boucard  
Perdebut Indeterminee  
Perfin Indeterminee

## AMAS 31

### Localisation :

Commune Paimpont  
Insee 35211  
Lieuditcad  
Cadastre Les pres martin  
Coordy 2343696.64  
Coordx 261611.793

### Description :

Description Amas de grès  
Vestige Jean Boucard  
Perdebut Indeterminee  
Perfin Indeterminee

## AMAS 32

### Localisation :

Commune Paimpont  
Insee 35211  
Lieuditcad  
Cadastre Les pres martin  
Coordy 2343693.78  
Coordx 261566.778

### Description :

Description Amas de grès  
Vestige Jean Boucard  
Perdebut Indeterminee  
Perfin Indeterminee

## AMAS 33

### Localisation :

Commune Paimpont  
Insee 35211  
Lieuditcad  
Cadastre Les pres martin  
Coordy 2343691.19  
Coordx 261544.203

### Description :

Description Amas de grès  
Vestige Jean Boucard  
Perdebut Indeterminee  
Perfin Indeterminee

---

## AMAS 34

### Localisation :

Commune Paimpont  
Insee 35211  
Lieuditcad  
Cadastre Les pres martin  
Coordy 2343678.96  
Coordx 261536.021

### Description :

Description Amas de grès  
Vestige Jean Boucard  
Perdebut Indeterminee  
Perfin Indeterminee

---

## AMAS 35

### Localisation :

Commune Paimpont  
Insee 35211  
Lieuditcad  
Cadastre Les pres martin  
Coordy 2343666.22  
Coordx 261529.08

### Description :

Description Amas de grès  
Vestige Jean Boucard  
Perdebut Indeterminee  
Perfin Indeterminee

---

## AMAS 36

### Localisation :

Commune Paimpont  
Insee 35211  
Lieuditcad  
Cadastre Les pres martin  
Coordy 2343680.76  
Coordx 261504.953

### Description :

Description Amas de grès  
Vestige Jean Boucard  
Perdebut Indeterminee  
Perfin Indeterminee

---

## AMAS 37

### Localisation :

Commune Paimpont  
Insee 35211  
Lieuditcad  
Cadastre La croix Hamon  
Coordy 2343658.12  
Coordx 261507.382

### Description :

Description Amas de grès  
Vestige Jean Boucard  
Perdebut Indeterminee  
Perfin Indeterminee

---

## AMAS 38

### Localisation :

Commune Paimpont  
Insee 35211  
Lieuditcad  
Cadastre La croix Hamon  
Coordy 2343675.86  
Coordx 261493.457

### Description :

Description Amas de grès  
Vestige Jean Boucard  
Perdebut Indeterminee  
Perfin Indeterminee

---

## AMAS 39

### Localisation :

Commune Paimpont  
Insee 35211  
Lieuditcad  
Cadastre La croix Hamon  
Coordy 2343672.36  
Coordx 261488.322

### Description :

Description Amas de grès  
Vestige Jean Boucard  
Perdebut Indeterminee  
Perfin Indeterminee

---

## AMAS 40

### Localisation :

Commune Paimpont  
Insee 35211  
Lieuditcad  
Cadastre La croix Hamon  
Coordy 2343649.95  
Coordx 261494.502

### Description :

Description Amas de grès  
Vestige Jean Boucard  
Perdebut Indeterminee  
Perfin Indeterminee

---

## AMAS 41

### Localisation :

Commune Paimpont  
Insee 35211  
Lieuditcad  
Cadastre La croix Hamon  
Coordy 2343631.38  
Coordx 261492.157

### Description :

Description Amas de grès  
Vestige Jean Boucard  
Perdebut Indeterminee  
Perfin Indeterminee

---

## AMAS 42

### Localisation :

Commune Paimpont  
Insee 35211  
Lieuditcad  
Cadastre La croix Hamon  
Coordy 2343650.89  
Coordx 261478.334

### Description :

Description Amas de grès  
Vestige Jean Boucard  
Perdebut Indeterminee  
Perfin Indeterminee

---

## AMAS 43

### Localisation :

Commune Paimpont  
Insee 35211  
Lieuditcad  
Cadastre La croix Hamon  
Coordy 2343672.06  
Coordx 261464.608

### Description :

Description Amas de grès  
Vestige Jean Boucard  
Perdebut Indeterminee  
Perfin Indeterminee

---

## AMAS 44

### Localisation :

Commune Paimpont  
Insee 35211  
Lieuditcad  
Cadastre La croix Hamon  
Coordy 2343686.83  
Coordx 261465.462

### Description :

Description Amas de grès  
Vestige Jean Boucard  
Perdebut Indeterminee  
Perfin Indeterminee

---

## AMAS 45

### Localisation :

Commune Paimpont  
Insee 35211  
Lieuditcad  
Cadastre La croix Hamon  
Coordy 2343684.29  
Coordx 261472.79

### Description :

Description Amas de grès  
Vestige Jean Boucard  
Perdebut Indeterminée  
Perfin Indeterminée

## AMAS 46

### Localisation :

Commune Paimpont  
Insee 35211  
Lieuditcad  
Cadastre La croix Hamon  
Coordy 2343689.41  
Coordx 261480.561

### Description :

Description Amas de grès  
Vestige Jean Boucard  
Perdebut Indeterminée  
Perfin Indeterminée

## AMAS 47

### Localisation :

Commune Paimpont  
Insee 35211  
Lieuditcad  
Cadastre La croix Hamon  
Coordy 2343702.8  
Coordx 261476.327

### Description :

Description Amas de grès  
Vestige Jean Boucard  
Perdebut Indeterminée  
Perfin Indeterminée

## AMAS 48

### Localisation :

Commune Paimpont  
Insee 35211  
Lieuditcad  
Cadastre La croix Hamon  
Coordy 2343698.16  
Coordx 261491.009

### Description :

Description Amas de grès  
Vestige Jean Boucard  
Perdebut Indeterminée  
Perfin Indeterminée

## AMAS 49

### Localisation :

Commune Paimpont  
Insee 35211  
Lieuditcad  
Cadastre Les pres martin  
Coordy 2343721.82  
Coordx 261499.852

### Description :

Description Amas de grès  
Vestige Jean Boucard  
Perdebut Indeterminee  
Perfin Indeterminee

---

## AMAS 50

### Localisation :

Commune Paimpont  
Insee 35211  
Lieuditcad  
Cadastre Les pres martin  
Coordy 2343715.88  
Coordx 261508.254

### Description :

Description Amas de grès  
Vestige Jean Boucard  
Perdebut Indeterminee  
Perfin Indeterminee

---

## AMAS 51

### Localisation :

Commune Paimpont  
Insee 35211  
Lieuditcad  
Cadastre Les pres martin  
Coordy 2343709.39  
Coordx 261524.1

### Description :

Description Amas de grès  
Vestige Jean Boucard  
Perdebut Indeterminee  
Perfin Indeterminee

---

## AMAS 52

### Localisation :

Commune Paimpont  
Insee 35211  
Lieuditcad  
Cadastre Les pres martin  
Coordy 2343735.19  
Coordx 261526.787

### Description :

Description Amas de grès  
Vestige Jean Boucard  
Perdebut Indeterminee  
Perfin Indeterminee

---

## AMAS 53

### Localisation :

Commune Paimpont  
Insee 35211  
Lieuditcad  
Cadastre Les pres martin  
Coordy 2343738.6  
Coordx 261533.264

### Description :

Description Amas de grès  
Vestige Jean Boucard  
Perdebut Indeterminee  
Perfin Indeterminee

## AMAS 54

### Localisation :

Commune Paimpont  
Insee 35211  
Lieuditcad  
Cadastre Les pres martin  
Coordy 2343719.31  
Coordx 261543.361

### Description :

Description Amas de grès  
Vestige Jean Boucard  
Perdebut Indeterminee  
Perfin Indeterminee

## AMAS 55

### Localisation :

Commune Paimpont  
Insee 35211  
Lieuditcad  
Cadastre Les pres martin  
Coordy 2343745.92  
Coordx 261568.52

### Description :

Description Amas de grès  
Vestige Jean Boucard  
Perdebut Indeterminee  
Perfin Indeterminee

## AMAS 56

### Localisation :

Commune Paimpont  
Insee 35211  
Lieuditcad  
Cadastre Les pres martin  
Coordy 2343735.88  
Coordx 261580.423

### Description :

Description Amas de grès  
Vestige Jean Boucard  
Perdebut Indeterminee  
Perfin Indeterminee

## AMAS 57

### Localisation :

Commune Paimpont  
Insee 35211  
Lieuditcad  
Cadastre Les pres martin  
Coordy 2343717.09  
Coordx 261581.804

### Description :

Description Amas de grès  
Vestige Jean Boucard  
Perdebut Indeterminee  
Perfin Indeterminee

---

## AMAS 58

### Localisation :

Commune Paimpont  
Insee 35211  
Lieuditcad  
Cadastre Les pres martin  
Coordy 2343721.2  
Coordx 261607.008

### Description :

Description Amas de grès  
Vestige Jean Boucard  
Perdebut Indeterminee  
Perfin Indeterminee

---

## AMAS 59

### Localisation :

Commune Paimpont  
Insee 35211  
Lieuditcad  
Cadastre Les pres martin  
Coordy 2343735.61  
Coordx 261614.045

### Description :

Description Amas de grès  
Vestige Jean Boucard  
Perdebut Indeterminee  
Perfin Indeterminee

---

## AMAS 60

### Localisation :

Commune Paimpont  
Insee 35211  
Lieuditcad  
Cadastre Les pres martin  
Coordy 2343714.5  
Coordx 261626.505

### Description :

Description Amas de grès  
Vestige Jean Boucard  
Perdebut Indeterminee  
Perfin Indeterminee

---

## AMAS 61

### Localisation :

Commune Paimpont  
Insee 35211  
Lieuditcad  
Cadastre Les pres martin  
Coordy 2343749.27  
Coordx 261635.989

### Description :

Description Amas de grès  
Vestige Jean Boucard  
Perdebut Indeterminee  
Perfin Indeterminee

---

## AMAS 62

### Localisation :

Commune Paimpont  
Insee 35211  
Lieuditcad  
Cadastre Les pres martin  
Coordy 2343775.15  
Coordx 261606.388

### Description :

Description Amas de grès  
Vestige Jean Boucard  
Perdebut Indeterminee  
Perfin Indeterminee

---

## AMAS 63

### Localisation :

Commune Paimpont  
Insee 35211  
Lieuditcad  
Cadastre Les pres martin  
Coordy 2343765.52  
Coordx 261582.136

### Description :

Description Amas de grès  
Vestige Jean Boucard  
Perdebut Indeterminee  
Perfin Indeterminee

---

## AMAS 64

### Localisation :

Commune Paimpont  
Insee 35211  
Lieuditcad  
Cadastre Les pres martin  
Coordy 2343768.26  
Coordx 261563.607

### Description :

Description Amas de grès  
Vestige Jean Boucard  
Perdebut Indeterminee  
Perfin Indeterminee

---

## AMAS 65

### Localisation :

Commune Paimpont  
Insee 35211  
Lieuditcad  
Cadastre Les pres martin  
Coordy 2343785.23  
Coordx 261557.113

### Description :

Description Amas de grès  
Vestige Jean Boucard  
Perdebut Indeterminee  
Perfin Indeterminee

---

## AMAS 66

### Localisation :

Commune Paimpont  
Insee 35211  
Lieuditcad  
Cadastre Les pres martin  
Coordy 2343770.13  
Coordx 261531.348

### Description :

Description Amas de grès  
Vestige Jean Boucard  
Perdebut Indeterminee  
Perfin Indeterminee

---

## AMAS 67

### Localisation :

Commune Paimpont  
Insee 35211  
Lieuditcad  
Cadastre Les pres martin  
Coordy 2343783.98  
Coordx 261520.936

### Description :

Description Amas de grès  
Vestige Jean Boucard  
Perdebut Indeterminee  
Perfin Indeterminee

---

## AMAS 68

### Localisation :

Commune Paimpont  
Insee 35211  
Lieuditcad  
Cadastre Les pres martin  
Coordy 2343756.94  
Coordx 261503.153

### Description :

Description Amas de grès  
Vestige Jean Boucard  
Perdebut Indeterminee  
Perfin Indeterminee

---

## AMAS 69

### Localisation :

Commune Paimpont  
Insee 35211  
Lieuditcad  
Cadastre Les pres martin  
Coordy 2343772.43  
Coordx 261491.564

### Description :

Description Amas de grès  
Vestige Jean Boucard  
Perdebut Indeterminee  
Perfin Indeterminee

## AMAS 70

### Localisation :

Commune Paimpont  
Insee 35211  
Lieuditcad  
Cadastre La croix Hamon  
Coordy 2343750.2  
Coordx 261457.913

### Description :

Description Amas de grès  
Vestige Jean Boucard  
Perdebut Indeterminee  
Perfin Indeterminee

## AMAS 71

### Localisation :

Commune Paimpont  
Insee 35211  
Lieuditcad  
Cadastre La croix Hamon  
Coordy 2343756.18  
Coordx 261450.783

### Description :

Description Amas de grès  
Vestige Jean Boucard  
Perdebut Indeterminee  
Perfin Indeterminee

## AMAS 72

### Localisation :

Commune Paimpont  
Insee 35211  
Lieuditcad  
Cadastre La croix Hamon  
Coordy 2343789.31  
Coordx 261457.707

### Description :

Description Amas de grès  
Vestige Jean Boucard  
Perdebut Indeterminee  
Perfin Indeterminee

## AMAS 73

### Localisation :

Commune Paimpont  
Insee 35211  
Lieu dit cad  
Cadastre La croix Hamon  
Coordy 2343792.56  
Coordx 261430.461

### Description :

Description Amas de grès  
Vestige Jean Boucard  
Perdebut Indeterminée  
Perfin Indeterminée

---

## AMAS 74

### Localisation :

Commune Paimpont  
Insee 35211  
Lieu dit cad  
Cadastre La croix Hamon  
Coordy 2343776.66  
Coordx 261418.33

### Description :

Description Amas de grès  
Vestige Jean Boucard  
Perdebut Indeterminée  
Perfin Indeterminée

---

## AMAS 75

### Localisation :

Commune Paimpont  
Insee 35211  
Lieu dit cad  
Cadastre La croix Hamon  
Coordy 2343818.84  
Coordx 261395.877

### Description :

Description Amas de grès  
Vestige Jean Boucard  
Perdebut Indeterminée  
Perfin Indeterminée

---

## AMAS 76

### Localisation :

Commune Paimpont  
Insee 35211  
Lieu dit cad  
Cadastre La croix Hamon  
Coordy 2343829.18  
Coordx 261407.687

### Description :

Description Amas de grès  
Vestige Jean Boucard  
Perdebut Indeterminée  
Perfin Indeterminée

---

## AMAS 77

### Localisation :

Commune Paimpont  
Insee 35211  
Lieuditcad  
Cadastre Les pres martin  
Coordy 2343847.06  
Coordx 261451.029

### Description :

Description Amas de grès  
Vestige Jean Boucard  
Perdebut Indeterminee  
Perfin Indeterminee

---

## AMAS 78

### Localisation :

Commune Paimpont  
Insee 35211  
Lieuditcad  
Cadastre Les pres martin  
Coordy 2343870.03  
Coordx 261508.419

### Description :

Description Amas de grès  
Vestige Jean Boucard  
Perdebut Indeterminee  
Perfin Indeterminee

---

## AMAS 79

### Localisation :

Commune Paimpont  
Insee 35211  
Lieuditcad  
Cadastre Les pres martin  
Coordy 2343863.57  
Coordx 261518.062

### Description :

Description Amas de grès  
Vestige Jean Boucard  
Perdebut Indeterminee  
Perfin Indeterminee

---

## AMAS 80

### Localisation :

Commune Paimpont  
Insee 35211  
Lieuditcad  
Cadastre Les pres martin  
Coordy 2343846.89  
Coordx 261519.564

### Description :

Description Amas de grès  
Vestige Jean Boucard  
Perdebut Indeterminee  
Perfin Indeterminee

---

## AMAS 81

### Localisation :

Commune Paimpont  
Insee 35211  
Lieuditcad  
Cadastre Les pres martin  
Coordy 2343834.09  
Coordx 261521.291

### Description :

Description Amas de grès  
Vestige Jean Boucard  
Perdebut Indeterminee  
Perfin Indeterminee

## AMAS 82

### Localisation :

Commune Paimpont  
Insee 35211  
Lieuditcad  
Cadastre Les pres martin  
Coordy 2343843.43  
Coordx 261550.535

### Description :

Description Amas de grès  
Vestige Jean Boucard  
Perdebut Indeterminee  
Perfin Indeterminee

## AMAS 83

### Localisation :

Commune Paimpont  
Insee 35211  
Lieuditcad  
Cadastre Les pres martin  
Coordy 2343819.85  
Coordx 261569.056

### Description :

Description Amas de grès  
Vestige Jean Boucard  
Perdebut Indeterminee  
Perfin Indeterminee

## AMAS 84

### Localisation :

Commune Paimpont  
Insee 35211  
Lieuditcad  
Cadastre Les pres martin  
Coordy 2343826.18  
Coordx 261590.65

### Description :

Description Amas de grès  
Vestige Jean Boucard  
Perdebut Indeterminee  
Perfin Indeterminee

## AMAS 85

### Localisation :

Commune Paimpont  
Insee 35211  
Lieuditcad  
Cadastre Les pres martin  
Coordy 2343829.85  
Coordx 261594.6

### Description :

Description Amas de grès  
Vestige Jean Boucard  
Perdebut Indeterminée  
Perfin Indeterminée

## AMAS 86

### Localisation :

Commune Paimpont  
Insee 35211  
Lieuditcad  
Cadastre Les pres martin  
Coordy 2343842.51  
Coordx 261595.331

### Description :

Description Amas de grès  
Vestige Jean Boucard  
Perdebut Indeterminée  
Perfin Indeterminée

## AMAS 87

### Localisation :

Commune Paimpont  
Insee 35211  
Lieuditcad  
Cadastre Les pres martin  
Coordy 2343857.89  
Coordx 261587.474

### Description :

Description Amas de grès  
Vestige Jean Boucard  
Perdebut Indeterminée  
Perfin Indeterminée

## AMAS 88

### Localisation :

Commune Paimpont  
Insee 35211  
Lieuditcad  
Cadastre Les pres martin  
Coordy 2343900.81  
Coordx 261550.114

### Description :

Description Amas de grès  
Vestige Jean Boucard  
Perdebut Indeterminée  
Perfin Indeterminée

## AMAS 89

### Localisation :

Commune Paimpont  
Insee 35211  
Lieuditcad  
Cadastre Les pres martin  
Coordy 2343894.67  
Coordx 261531.072

### Description :

Description Amas de grès  
Vestige Jean Boucard  
Perdebut Indeterminee  
Perfin Indeterminee

---

## AMAS 90

### Localisation :

Commune Paimpont  
Insee 35211  
Lieuditcad  
Cadastre Les pres martin  
Coordy 2343913.31  
Coordx 261524.675

### Description :

Description Amas de grès  
Vestige Jean Boucard  
Perdebut Indeterminee  
Perfin Indeterminee

---

## AMAS 91

### Localisation :

Commune Paimpont  
Insee 35211  
Lieuditcad  
Cadastre Les pres martin  
Coordy 2343914.03  
Coordx 261512.233

### Description :

Description Amas de grès  
Vestige Jean Boucard  
Perdebut Indeterminee  
Perfin Indeterminee

---

## AMAS 92

### Localisation :

Commune Paimpont  
Insee 35211  
Lieuditcad  
Cadastre Les pres martin  
Coordy 2343922.55  
Coordx 261497.776

### Description :

Description Amas de grès  
Vestige Jean Boucard  
Perdebut Indeterminee  
Perfin Indeterminee

---

## AMAS 93

### Localisation :

Commune Paimpont  
Insee 35211  
Lieuditcad  
Cadastre Les pres martin  
Coordy 2343940.27  
Coordx 261515.021

### Description :

Description Amas de grès  
Vestige Jean Boucard  
Perdebut Indeterminee  
Perfin Indeterminee

## AMAS 94

### Localisation :

Commune Paimpont  
Insee 35211  
Lieuditcad  
Cadastre Les pres martin  
Coordy 2343954.6  
Coordx 261523.324

### Description :

Description Amas de grès  
Vestige Jean Boucard  
Perdebut Indeterminee  
Perfin Indeterminee

## AMAS 95

### Localisation :

Commune Paimpont  
Insee 35211  
Lieuditcad  
Cadastre Les pres martin  
Coordy 2343967.09  
Coordx 261528.979

### Description :

Description Amas de grès  
Vestige Jean Boucard  
Perdebut Indeterminee  
Perfin Indeterminee

## AMAS 96

### Localisation :

Commune Paimpont  
Insee 35211  
Lieuditcad  
Cadastre Les pres martin  
Coordy 2343973.03  
Coordx 261520.652

### Description :

Description Amas de grès  
Vestige Jean Boucard  
Perdebut Indeterminee  
Perfin Indeterminee

## AMAS 97

### Localisation :

Commune Paimpont  
Insee 35211  
Lieuditcad  
Cadastre Les pres martin  
Coordy 2343986.34  
Coordx 261517.684

### Description :

Description Amas de grès  
Vestige Jean Boucard  
Perdebut Indeterminee  
Perfin Indeterminee

## AMAS 98

### Localisation :

Commune Paimpont  
Insee 35211  
Lieuditcad  
Cadastre Les pres martin  
Coordy 2343992.54  
Coordx 261506.83

### Description :

Description Amas de grès  
Vestige Jean Boucard  
Perdebut Indeterminee  
Perfin Indeterminee

## AMAS 99

### Localisation :

Commune Paimpont  
Insee 35211  
Lieuditcad  
Cadastre Les pres martin  
Coordy 2343975.11  
Coordx 261484.594

### Description :

Description Amas de grès  
Vestige Jean Boucard  
Perdebut Indeterminee  
Perfin Indeterminee

## AMAS 100

### Localisation :

Commune Paimpont  
Insee 35211  
Lieuditcad  
Cadastre Les pres martin  
Coordy 2343943.95  
Coordx 261480.326

### Description :

Description Amas de grès  
Vestige Jean Boucard  
Perdebut Indeterminee  
Perfin Indeterminee

## AMAS 101

### Localisation :

Commune Paimpont  
Insee 35211  
Lieuditcad  
Cadastre Les pres martin  
Coordy 2343905.55  
Coordx 261468.165

### Description :

Description Amas de grès  
Vestige Jean Boucard  
Perdebut Indeterminee  
Perfin Indeterminee

## AMAS 102

### Localisation :

Commune Paimpont  
Insee 35211  
Lieuditcad  
Cadastre Les pres martin  
Coordy 2343875.75  
Coordx 261440.28

### Description :

Description Amas de grès  
Vestige Jean Boucard  
Perdebut Indeterminee  
Perfin Indeterminee

## AMAS 103

### Localisation :

Commune Paimpont  
Insee 35211  
Lieuditcad  
Cadastre La croix Hamon  
Coordy 2343554.55  
Coordx 261505.133

### Description :

Description Amas de grès  
Vestige Jean Boucard  
Perdebut Indeterminee  
Perfin Indeterminee

## AMAS 104

### Localisation :

Commune Paimpont  
Insee 35211  
Lieuditcad  
Cadastre La croix Hamon  
Coordy 2343542.16  
Coordx 261492.008

### Description :

Description Amas de grès  
Vestige Jean Boucard  
Perdebut Indeterminee  
Perfin Indeterminee

## AMAS 105

### Localisation :

Commune Paimpont  
Insee 35211  
Lieuditcad  
Cadastre La croix Hamon  
Coordy 2343555.34  
Coordx 261491.499

### Description :

Description Amas de grès  
Vestige Jean Boucard  
Perdebut Indeterminee  
Perfin Indeterminee

---

## AMAS 106

### Localisation :

Commune Paimpont  
Insee 35211  
Lieuditcad  
Cadastre La croix Hamon  
Coordy 2343521.25  
Coordx 261404.833

### Description :

Description Amas de grès  
Vestige Jean Boucard  
Perdebut Indeterminee  
Perfin Indeterminee

---

## AMAS 107

### Localisation :

Commune Paimpont  
Insee 35211  
Lieuditcad  
Cadastre La croix Hamon  
Coordy 2343537.72  
Coordx 261406.981

### Description :

Description Amas de grès  
Vestige Jean Boucard  
Perdebut Indeterminee  
Perfin Indeterminee

---

## AMAS 108

### Localisation :

Commune Paimpont  
Insee 35211  
Lieuditcad  
Cadastre La croix Hamon  
Coordy 2343495.6  
Coordx 261399.612

### Description :

Description Amas de grès  
Vestige Jean Boucard  
Perdebut Indeterminee  
Perfin Indeterminee

---

## AMAS 109

### Localisation :

Commune Paimpont  
Insee 35211  
Lieuditcad  
Cadastre La croix Hamon  
Coordy 2343493.43  
Coordx 261408.158

### Description :

Description Amas de grès  
Vestige Jean Boucard  
Perdebut Indeterminee  
Perfin Indeterminee

## AMAS 110

### Localisation :

Commune Paimpont  
Insee 35211  
Lieuditcad  
Cadastre La croix Hamon  
Coordy 2343515.54  
Coordx 261378.339

### Description :

Description Amas de grès  
Vestige Jean Boucard  
Perdebut Indeterminee  
Perfin Indeterminee

## AMAS 111

### Localisation :

Commune Paimpont  
Insee 35211  
Lieuditcad  
Cadastre Allée de roche plate  
Coordy 2343529.8  
Coordx 261257.016

### Description :

Description Amas de grès  
Vestige Jean Boucard  
Perdebut Indeterminee  
Perfin Indeterminee

## AMAS 112

### Localisation :

Commune Paimpont  
Insee 35211  
Lieuditcad  
Cadastre La croix Hamon  
Coordy 2343538.39  
Coordx 261241.366

### Description :

Description Amas de grès  
Vestige Jean Boucard  
Perdebut Indeterminee  
Perfin Indeterminee

## AMAS 113

### Localisation :

Commune Paimpont  
Insee 35211  
Lieuditcad  
Cadastre La croix Hamon  
Coordy 2343543.54  
Coordx 261246.598

### Description :

Description Amas de grès  
Vestige Jean Boucard  
Perdebut Indeterminee  
Perfin Indeterminee

---

## AMAS 114

### Localisation :

Commune Paimpont  
Insee 35211  
Lieuditcad  
Cadastre La croix Hamon  
Coordy 2343542.52  
Coordx 261295.129

### Description :

Description Amas de grès  
Vestige Jean Boucard  
Perdebut Indeterminee  
Perfin Indeterminee

---

## AMAS 115

### Localisation :

Commune Paimpont  
Insee 35211  
Lieuditcad  
Cadastre La croix Hamon  
Coordy 2343564.43  
Coordx 261297.667

### Description :

Description Amas de grès  
Vestige Jean Boucard  
Perdebut Indeterminee  
Perfin Indeterminee

---

## AMAS 116

### Localisation :

Commune Paimpont  
Insee 35211  
Lieuditcad  
Cadastre La croix Hamon  
Coordy 2343597.4  
Coordx 261278.419

### Description :

Description Amas de grès  
Vestige Jean Boucard  
Perdebut Indeterminee  
Perfin Indeterminee

---

## AMAS 117

### Localisation :

Commune Paimpont  
Insee 35211  
Lieuditcad  
Cadastre La croix Hamon  
Coordy 2343594.13  
Coordx 261269.483

### Description :

Description Amas de grès  
Vestige Jean Boucard  
Perdebut Indeterminee  
Perfin Indeterminee

## AMAS 118

### Localisation :

Commune Paimpont  
Insee 35211  
Lieuditcad  
Cadastre La croix Hamon  
Coordy 2343580.41  
Coordx 261316.008

### Description :

Description Amas de grès  
Vestige Jean Boucard  
Perdebut Indeterminee  
Perfin Indeterminee

## AMAS 119

### Localisation :

Commune Paimpont  
Insee 35211  
Lieuditcad  
Cadastre La croix Hamon  
Coordy 2343579.4  
Coordx 261333.442

### Description :

Description Amas de grès  
Vestige Jean Boucard  
Perdebut Indeterminee  
Perfin Indeterminee

## AMAS 120

### Localisation :

Commune Paimpont  
Insee 35211  
Lieuditcad  
Cadastre La croix Hamon  
Coordy 2343585.43  
Coordx 261352.479

### Description :

Description Amas de grès  
Vestige Jean Boucard  
Perdebut Indeterminee  
Perfin Indeterminee

## AMAS 121

### Localisation :

Commune Paimpont  
Insee 35211  
Lieu dit cad  
Cadastre La croix Hamon  
Coordy 2343581.52  
Coordx 261362.195

### Description :

Description Amas de grès  
Vestige Jean Boucard  
Perdebut Indeterminée  
Perfin Indeterminée

## AMAS 122

### Localisation :

Commune Paimpont  
Insee 35211  
Lieu dit cad  
Cadastre La croix Hamon  
Coordy 2343563.39  
Coordx 261381.106

### Description :

Description Amas de grès  
Vestige Jean Boucard  
Perdebut Indeterminée  
Perfin Indeterminée

## AMAS 123

### Localisation :

Commune Paimpont  
Insee 35211  
Lieu dit cad  
Cadastre La croix Hamon  
Coordy 2343616.5  
Coordx 261367.956

### Description :

Description Amas de grès  
Vestige Jean Boucard  
Perdebut Indeterminée  
Perfin Indeterminée

## AMAS 124

### Localisation :

Commune Paimpont  
Insee 35211  
Lieu dit cad  
Cadastre La croix Hamon  
Coordy 2343620.86  
Coordx 261386.896

### Description :

Description Amas de grès  
Vestige Jean Boucard  
Perdebut Indeterminée  
Perfin Indeterminée

## AMAS 125

### Localisation :

Commune Paimpont  
Insee 35211  
Lieuditcad  
Cadastre La croix Hamon  
Coordy 2343603.42  
Coordx 261395.829

### Description :

Description Amas de grès  
Vestige Jean Boucard  
Perdebut Indeterminee  
Perfin Indeterminee

## AMAS 126

### Localisation :

Commune Paimpont  
Insee 35211  
Lieuditcad  
Cadastre La croix Hamon  
Coordy 2343588.25  
Coordx 261399.961

### Description :

Description Amas de grès  
Vestige Jean Boucard  
Perdebut Indeterminee  
Perfin Indeterminee

## AMAS 127

### Localisation :

Commune Paimpont  
Insee 35211  
Lieuditcad  
Cadastre La croix Hamon  
Coordy 2343572.66  
Coordx 261411.543

### Description :

Description Amas de grès  
Vestige Jean Boucard  
Perdebut Indeterminee  
Perfin Indeterminee

## AMAS 128

### Localisation :

Commune Paimpont  
Insee 35211  
Lieuditcad  
Cadastre La croix Hamon  
Coordy 2343585.72  
Coordx 261414.765

### Description :

Description Amas de grès  
Vestige Jean Boucard  
Perdebut Indeterminee  
Perfin Indeterminee

## AMAS 129

### Localisation :

Commune Paimpont  
Insee 35211  
Lieuditcad  
Cadastre La croix Hamon  
Coordy 2343577.86  
Coordx 261425.524

### Description :

Description Amas de grès  
Vestige Jean Boucard  
Perdebut Indeterminee  
Perfin Indeterminee

---

## AMAS 130

### Localisation :

Commune Paimpont  
Insee 35211  
Lieuditcad  
Cadastre La croix Hamon  
Coordy 2343608.74  
Coordx 261434.784

### Description :

Description Amas de grès  
Vestige Jean Boucard  
Perdebut Indeterminee  
Perfin Indeterminee

---

## AMAS 131

### Localisation :

Commune Paimpont  
Insee 35211  
Lieuditcad  
Cadastre La croix Hamon  
Coordy 2343610.12  
Coordx 261439.872

### Description :

Description Amas de grès  
Vestige Jean Boucard  
Perdebut Indeterminee  
Perfin Indeterminee

---

## AMAS 132

### Localisation :

Commune Paimpont  
Insee 35211  
Lieuditcad  
Cadastre La croix Hamon  
Coordy 2343615.6  
Coordx 261441.385

### Description :

Description Amas de grès  
Vestige Jean Boucard  
Perdebut Indeterminee  
Perfin Indeterminee

---

## AMAS 133

### Localisation :

Commune Paimpont  
Insee 35211  
Lieuditcad  
Cadastre La croix Hamon  
Coordy 2343607.95  
Coordx 261448.418

### Description :

Description Amas de grès  
Vestige Jean Boucard  
Perdebut Indeterminee  
Perfin Indeterminee

## AMAS 134

### Localisation :

Commune Paimpont  
Insee 35211  
Lieuditcad  
Cadastre La croix Hamon  
Coordy 2343587.63  
Coordx 261447.244

### Description :

Description Amas de grès  
Vestige Jean Boucard  
Perdebut Indeterminee  
Perfin Indeterminee

## AMAS 135

### Localisation :

Commune Paimpont  
Insee 35211  
Lieuditcad  
Cadastre La croix Hamon  
Coordy 2343592.9  
Coordx 261452.556

### Description :

Description Amas de grès  
Vestige Jean Boucard  
Perdebut Indeterminee  
Perfin Indeterminee

## AMAS 136

### Localisation :

Commune Paimpont  
Insee 35211  
Lieuditcad  
Cadastre La croix Hamon  
Coordy 2343596.17  
Coordx 261461.491

### Description :

Description Amas de grès  
Vestige Jean Boucard  
Perdebut Indeterminee  
Perfin Indeterminee

## AMAS 137

### Localisation :

Commune Paimpont  
Insee 35211  
Lieu dit cad  
Cadastre La croix Hamon  
Coordy 2343612.28  
Coordx 261469.898

### Description :

Description Amas de grès  
Vestige Jean Boucard  
Perdebut Indeterminée  
Perfin Indeterminée

---

## AMAS 138

### Localisation :

Commune Paimpont  
Insee 35211  
Lieu dit cad  
Cadastre La croix Hamon  
Coordy 2343640.74  
Coordx 261455.322

### Description :

Description Amas de grès  
Vestige Jean Boucard  
Perdebut Indeterminée  
Perfin Indeterminée

---

## AMAS 139

### Localisation :

Commune Paimpont  
Insee 35211  
Lieu dit cad  
Cadastre La croix Hamon  
Coordy 2343649.16  
Coordx 261440.858

### Description :

Description Amas de grès  
Vestige Jean Boucard  
Perdebut Indeterminée  
Perfin Indeterminée

---

## AMAS 140

### Localisation :

Commune Paimpont  
Insee 35211  
Lieu dit cad  
Cadastre La croix Hamon  
Coordy 2343644.36  
Coordx 261429.368

### Description :

Description Amas de grès  
Vestige Jean Boucard  
Perdebut Indeterminée  
Perfin Indeterminée

---

## AMAS 141

### Localisation :

Commune Paimpont  
Insee 35211  
Lieuditcad  
Cadastre La croix Hamon  
Coordy 2343640.69  
Coordx 261425.418

### Description :

Description Amas de grès  
Vestige Jean Boucard  
Perdebut Indeterminee  
Perfin Indeterminee

## AMAS 142

### Localisation :

Commune Paimpont  
Insee 35211  
Lieuditcad  
Cadastre La croix Hamon  
Coordy 2343643.11  
Coordx 261414.346

### Description :

Description Amas de grès  
Vestige Jean Boucard  
Perdebut Indeterminee  
Perfin Indeterminee

## AMAS 143

### Localisation :

Commune Paimpont  
Insee 35211  
Lieuditcad  
Cadastre La croix Hamon  
Coordy 2343668.14  
Coordx 261399.572

### Description :

Description Amas de grès  
Vestige Jean Boucard  
Perdebut Indeterminee  
Perfin Indeterminee

## AMAS 144

### Localisation :

Commune Paimpont  
Insee 35211  
Lieuditcad  
Cadastre La croix Hamon  
Coordy 2343652.74  
Coordx 261378.797

### Description :

Description Amas de grès  
Vestige Jean Boucard  
Perdebut Indeterminee  
Perfin Indeterminee

## AMAS 145

### Localisation :

Commune Paimpont  
Insee 35211  
Lieuditcad  
Cadastre La croix Hamon  
Coordy 2343631.76  
Coordx 261352.617

### Description :

Description Amas de grès  
Vestige Jean Boucard  
Perdebut Indeterminee  
Perfin Indeterminee

---

## AMAS 146

### Localisation :

Commune Paimpont  
Insee 35211  
Lieuditcad  
Cadastre La croix Hamon  
Coordy 2343641.3  
Coordx 261349.431

### Description :

Description Amas de grès  
Vestige Jean Boucard  
Perdebut Indeterminee  
Perfin Indeterminee

---

## AMAS 147

### Localisation :

Commune Paimpont  
Insee 35211  
Lieuditcad  
Cadastre La croix Hamon  
Coordy 2343658.5  
Coordx 261346.688

### Description :

Description Amas de grès  
Vestige Jean Boucard  
Perdebut Indeterminee  
Perfin Indeterminee

---

## AMAS 148

### Localisation :

Commune Paimpont  
Insee 35211  
Lieuditcad  
Cadastre La croix Hamon  
Coordy 2343644.84  
Coordx 261324.743

### Description :

Description Amas de grès  
Vestige Jean Boucard  
Perdebut Indeterminee  
Perfin Indeterminee

---

## AMAS 149

### Localisation :

Commune Paimpont  
Insee 35211  
Lieuditcad  
Cadastre La croix Hamon  
Coordy 2343651.11  
Coordx 261312.622

### Description :

Description Amas de grès  
Vestige Jean Boucard  
Perdebut Indeterminee  
Perfin Indeterminee

## AMAS 150

### Localisation :

Commune Paimpont  
Insee 35211  
Lieuditcad  
Cadastre La croix Hamon  
Coordy 2343615.7  
Coordx 261314.312

### Description :

Description Amas de grès  
Vestige Jean Boucard  
Perdebut Indeterminee  
Perfin Indeterminee

## AMAS 151

### Localisation :

Commune Paimpont  
Insee 35211  
Lieuditcad  
Cadastre La croix Hamon  
Coordy 2343614.67  
Coordx 261295.564

### Description :

Description Amas de grès  
Vestige Jean Boucard  
Perdebut Indeterminee  
Perfin Indeterminee

## AMAS 152

### Localisation :

Commune Paimpont  
Insee 35211  
Lieuditcad  
Cadastre La croix Hamon  
Coordy 2343600.19  
Coordx 261289.793

### Description :

Description Amas de grès  
Vestige Jean Boucard  
Perdebut Indeterminee  
Perfin Indeterminee

## AMAS 153

### Localisation :

Commune Paimpont  
Insee 35211  
Lieuditcad  
Cadastre La croix Hamon  
Coordy 2343631.13  
Coordx 261269.157

### Description :

Description Amas de grès  
Vestige Jean Boucard  
Perdebut Indeterminee  
Perfin Indeterminee

---

## AMAS 154

### Localisation :

Commune Paimpont  
Insee 35211  
Lieuditcad  
Cadastre La croix Hamon  
Coordy 2343626.87  
Coordx 261246.484

### Description :

Description Amas de grès  
Vestige Jean Boucard  
Perdebut Indeterminee  
Perfin Indeterminee

---

## AMAS 155

### Localisation :

Commune Paimpont  
Insee 35211  
Lieuditcad  
Cadastre La croix Hamon  
Coordy 2343606.34  
Coordx 261249.034

### Description :

Description Amas de grès  
Vestige Jean Boucard  
Perdebut Indeterminee  
Perfin Indeterminee

---

## AMAS 156

### Localisation :

Commune Paimpont  
Insee 35211  
Lieuditcad  
Cadastre La croix Hamon  
Coordy 2343606.91  
Coordx 261239.051

### Description :

Description Amas de grès  
Vestige Jean Boucard  
Perdebut Indeterminee  
Perfin Indeterminee

---

## AMAS 157

### Localisation :

Commune Paimpont  
Insee 35211  
Lieuditcad  
Cadastre La croix Hamon  
Coordy 2343617.17  
Coordx 261223.498

### Description :

|             |              |
|-------------|--------------|
| Description | Amas de grès |
| Vestige     | Jean Boucard |
| Perdebut    | Indeterminee |
| Perfin      | Indeterminee |

---

## Les ruines de Guillerien

Elles se situent dans la partie est de la commune de Campénéac (56), sur les terrains militaires qu'il y a eu au Camp de Saint-Cyr Coëtquidan (Coord. L2 étendu : X ; Y ; Z mNGF. Figure 26). Comme de nombreuses charbonnières, ce site a été découvert grâce à l'étude des cartes de courses couvrant partiellement la forêt de Paimpont et la moitié sud du camp (fig. 26 & 27). Sur cette carte, ce dessine très nettement un complexe quadrangulaire qui semble entouré d'une structure fossoyée.

Après avoir obtenu les autorisations d'accès à cette zone du camp, un relevé topographique du site a été réalisé à l'aide d'un tachéomètre laser au cours de plusieurs journées.



Figure 26 : localisation du site de Guillerien. Extrait de la carte au 1/25.000 de l'IGN.

### Description :

Le site de Guillerien peut être décomposé en quatre espaces quadrangulaires concentriques couvrant une surface comprise entre 1 et 1,5 hectare (fig. 28 & 29).

La plus externe, est une levée de terre d'une largeur moyenne d'environ 10m pour une hauteur pouvant atteindre plus de 4m par rapport au niveau du sol à l'extérieur de l'emprise du site. Loin d'être continue dans toute sa longueur, cette structure est percée de quatre ouvertures :

La première se trouve dans la moitié ouest du côté nord de la levée. D'une largeur de 5 à 10m, elle est entaillée dans la levée qui l'encadre verticalement. Cette interruption semble coïncider avec un ancien chemin qui arrive sur le site.



Figure 27 : Carte de course d'orientation de la zone sud du camp.

La seconde ouverture observée est située dans l'angle nord-est de la levée. Il s'agit d'une sorte de saignée étroite qui débute au niveau du sol sur la face externe du site et monte sur le sommet de la levée. Enfin, les deux autres interruptions se situent dans les angles sud-est et sud-ouest. Elles correspondent toutes les deux au passage d'un ruisseau qui traverse le site de part en part dans sa moitié sud. Il est à noter qu'elles marquent un changement dans la structure de la levée dont l'élévation est moins importante dans sa partie sud.

La seconde partie de ce site est formée d'une structure creusée large d'environ 10m en moyenne. Dans sa partie elle est parcourue par le ruisseau qui coupe la levée de terre dans ces angles sud. Enfin, dans sa partie nord-ouest, cet espace présente une zone de légère élévation, qui se situe entre l'ouverture de la levée et celle présente dans la zone 3 décrite ci-dessous.

Cette partie du site est de forme générale quadrangulaire avec dans chaque angle des zones circulaires extérieures. Des nettoyages relativement récents ont pu être observés dans la partie sud. Ils révèlent qu'il s'agit ici d'une structure bâtie en schiste d'une épaisseur d'environ 1m. Enfin, dans sa partie nord, cette structure présente une interruption. Celle-ci est alignée avec l'ouverture nord de la levée extérieure et la zone surélevée de la zone 2.

La dernière partie de ce site est la zone centrale. Il s'agit d'une zone relativement plane dont le niveau correspond approximativement à celui du sol à l'extérieur de l'emprise du site. A peu près au centre, s'y distingue une zone surélevée longue d'environ 5m. Toute la moitié sud de ce quatrième espace présente une légère élévation jusqu'à rejoindre le côté sud de la structure bâtie décrite précédemment.




Figure 28 : représentation 3D du site de Guillerien

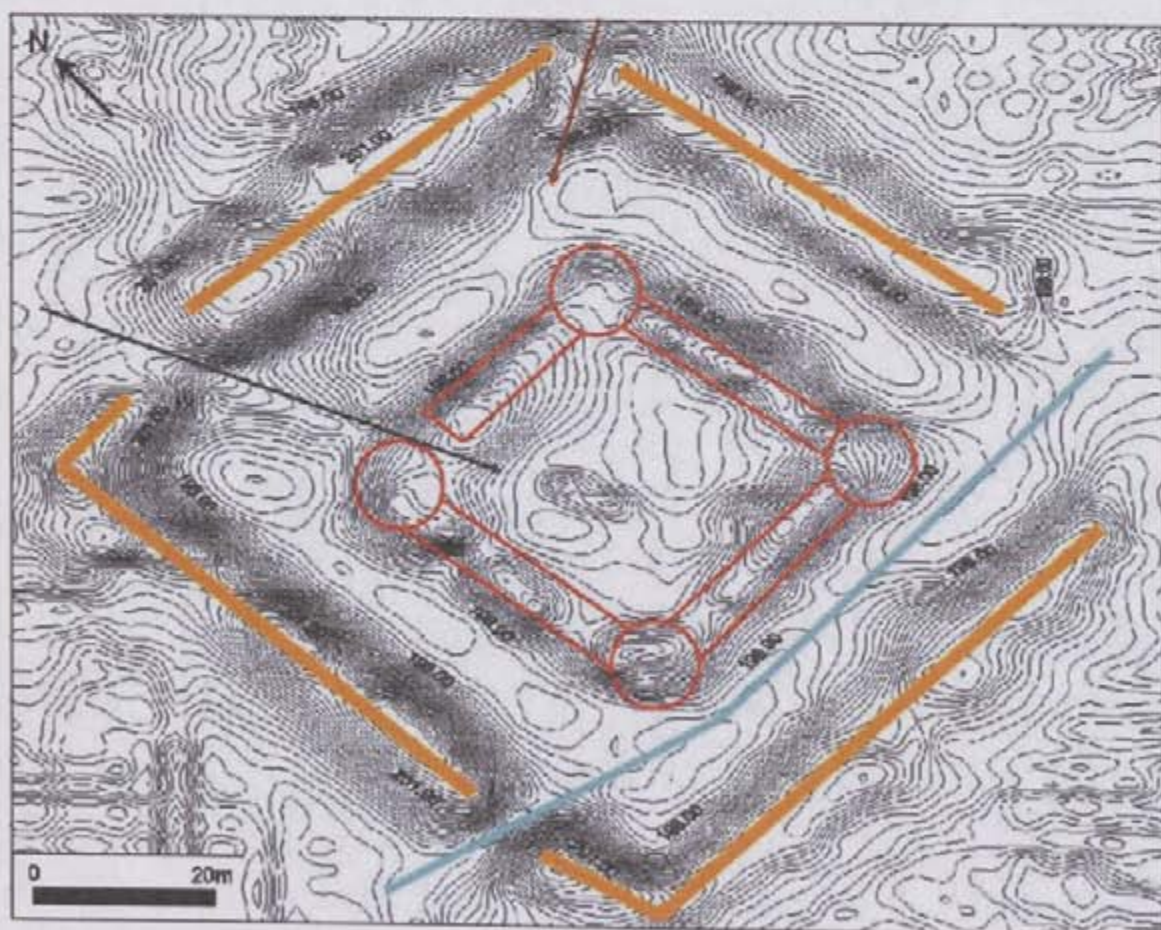


Figure 29 : Plan du site de Guillerien.

## Conclusion

Au cours de cette campagne de prospection diachronique, environ un millier de vestiges ont été enregistré sur le massif de Paimpont. Cet inventaire comprend, comme nous l'avons vu un grand nombre de charbonnières, plateformes circulaires dédiées à la production de charbon de bois encore utilisées au milieu du 20ème siècle, mais il recèle également des vestiges dont les périodes d'installation et d'occupation sont bien plus anciennes. Ainsi, en 2008, la structure du « Puit des Grands Rochers » a pu être découverte et son relevé a permis de voir qu'elle pouvait correspondre à un structure funéraire semblable au coffre de la « Guette », fouillé par Jacques Briard et datée de l'Âge du Bronze.

Cette campagne a également permis le recensement et l'enregistrement sous forme de relevé topographique d'un château médiéval, dont l'agencement rappelle assez aisément les édifices attribués au XI, XII et XIIIème siècle. Avec une conservation relativement bonne de ces élévations bâties (sans doute supérieure à 1m par endroit) ce site, jusque là inconnu des bases de données archéologiques, semble constituer une donnée importante tant pour l'histoire locale que pour la compréhension de l'architecture civile du Bas Moyen Âge.

En outre, cette opération de prospection a permis le suivi de travaux réalisés sur le site des « Forges » et l'enregistrement de l'ensemble des structures archéologiques qui sont apparus au cours de ceux-ci (des murs et une fosses).

Enfin, parmi l'ensemble des structures qui ont pu être repéré au cours de cette campagne, un grand nombre (plus de 150) correspondent à ces vestiges que nous avons appelés « amas anthropiques ». Bien qu'ils soient concentrés sur seulement quelques parcelles, les diversités de forme et de taille qu'ils présentent rendent difficiles pour l'instant l'émission d'une quelconque hypothèse quant à leur nature ou leur fonction.

De la même façon, au cours de cette année, plusieurs enclos et réseau de talus ont été perçus lors des opérations de prospection. La campagne s'étant majoritairement orienté sur le relevé du château, à cause des autorisations d'accès obtenues, leur relevé n'a pu être effectué de façon satisfaisante. Seul des points GPS ont été pris lorsque ces structure ont été croisé. Aussi, afin de ne pas d'éviter tout doublon dans l'inventaire de sites, nous avons décidé de reporter leur déclaration à l'année prochaine. Il aura alors été possible de vérifier leur et de délimiter leur emprises.

Donc, cette campagne de prospection a permis de compléter partiellement l'inventaire archéologique du secteur de Paimpont et confirme la richesse de son patrimoine. Toutefois, le nombre de sites repérés étant relativement important, il nous a été impossible de traiter l'ensemble des données dans le temps à notre disposition. Pour la prochaine campagne de prospection, nous envisageons d'assurer un enregistrement plus précis des réseaux de talus présents en forêt et de poursuivre le recensement des amas anthropiques. Au cours de la future campagne, il s'agira également d'enregistrer le site du « Pas du Houx », amas de laitier recensé par Guy Larcher mais ne figurant pas sur la carte archéologique. Le dernier aspect envisagé pour 2009 est de sortir de la zone occupée par la forêt et prospecter au sein des parcelles cultivées.